Carta geografica della Provincia di Terra di Lavoro.
da "Del Regno di Napoli in prospettiva dell'Abate Pacichelli - Parte prima"
Napoli, Stamperia di Michele Luigi Mutio, 1703.

Individuazione della città di Alvito.
Perimetrazione della Provincia di Terra di Lavoro.

Alvito è stato per secoli il più importante centro di un Ducato che comprendeva ben dieci paesi tutti posti nel cuore della Valle di Comino: " Il Stato d'Alvito consiste in dieci luoghi tutti murati, et ben populati, ciò, è, Alvito, Atino, Santo Donato, Sette Frati, Picinisco, Belmonte, Campoli, Gallinaro, Vicalvi, et La Posta. E' posto nel Regno di Napoli, ne la Provintia di Terra di Lavoro, anticamente detta Campania Felix, à le radici de li Apennini; li quali...ricongiungendosi poi insieme, fanno una bella Conca. Questa Valle fatta da li detti Monti anticamente è stata chiamata Cominio..."

Cfr. " Relatione familiare de lo Stato d'Alvito fatta a l' Ill.mo sig.re Card.le di Como 1595"
in C.A.C.A.G., Il Ducato di Alvito nell'Età dei Gallio, III, PRHINTOUSE S.r.l., Castelliri (FR), 1992.





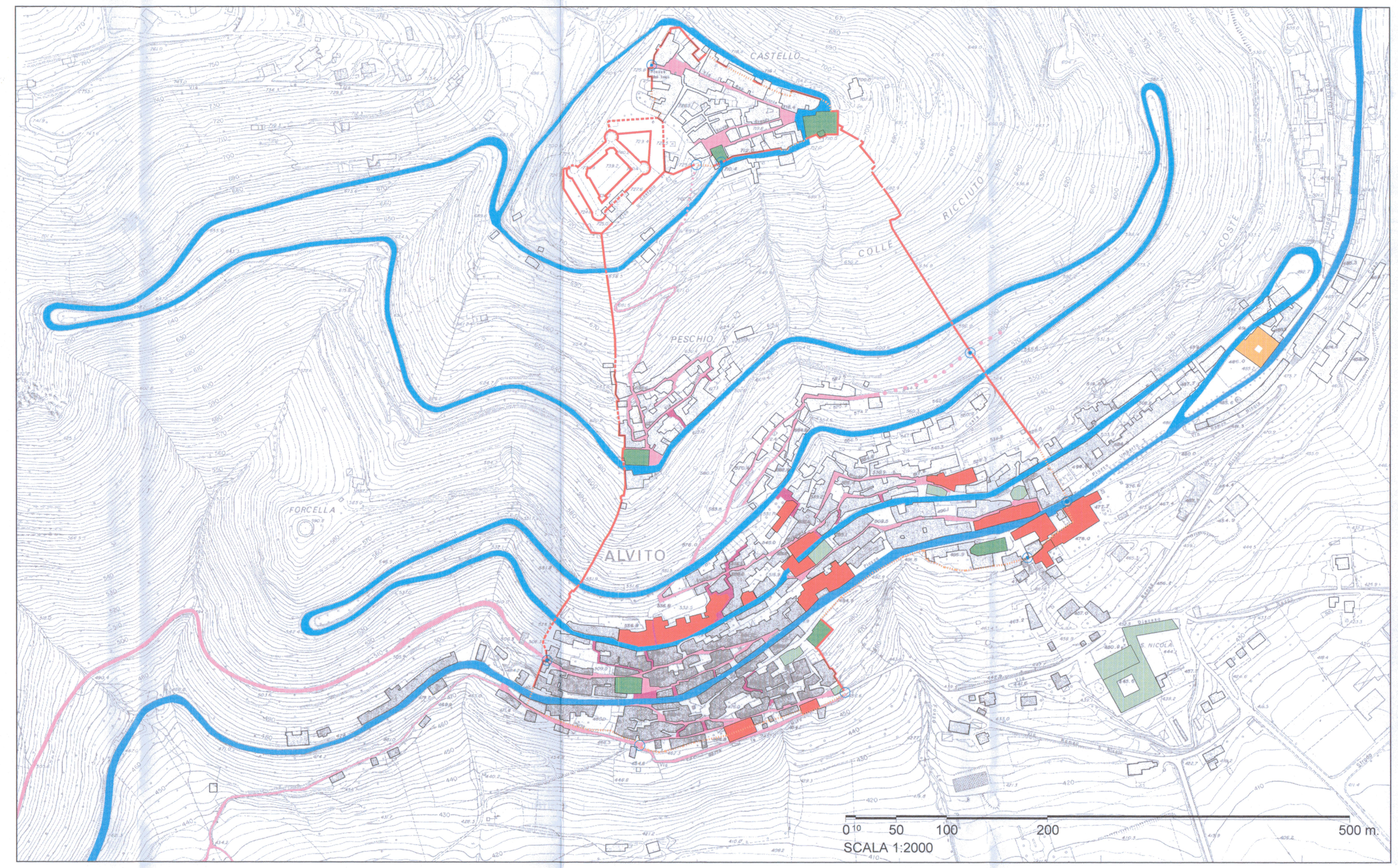

Legenda

- Tracciato delle mura - In situ.
- Tracciato delle mura - Localizzazione.
- Tracciato delle mura - Presunto.
- Posizione delle porte - In situ.
- Posizione delle porte - Localizzazione.
- Assi strutturanti dei borghi originari.
- Assi strutturanti dei borghi originari - Percorso presunto.
- Collegamenti verticali.
- Strada Rotabile Alvito Castello.
- Via Gallia e Corso Mario Equicola.
- Chiese - Edifici catalizzatori.
- Polo religioso di espansione seicentesca.
- Altri edifici religiosi.
- Palazzi Gentilizi.



Stucco del '600 conservato nel casino La Pesca in Posta Fibreno, appartenuto ai Duchi Gallio.

Da questa rappresentazione di Alvito si possono leggere alcuni elementi caratterizzanti la città selcentesca.
Ai tre borghi originari si accompagnano le prime costruzioni di Via Foria.
Le mura cingono l'abitato con decisione, e il castello appare ancora in tutta la sua magnificenza.

Affresco dell' 800 conservato nel casino di Collebuono in Alvito, di proprietà della famiglia Ferrante.

L'affresco mostra una città molto vicina a quella contemporanea.
Le mura non sono più presenti nel tratto di chiusura del Quartiere Ospedale.
Il castello appare ancora in buone condizioni.

IPOTESI SULLE FASI DELLA STRATIFICAZIONE STORICO - URBANISTICA DELLA CITTA'

1100 c.a		1350
EDIFICI RELIGIOSI	EDIFICI CIVILI E RESIDENZIALI	VIABILITA'
S. Maria Assunta (a.1010); S.Simeone (a.1110); S.Trinità (XII sec.); S.Giovanni Battista (a.1096); S.Giovanni Evangelista (a.1078); S.Nicola (a.1055); Convento di S.Nicola (a.1334-1335).	Castello (a.1096-1110); Ospedale di S.Simeone (a.1101) Nascita dei Borghi Castello, Peschio e Valle.	Via Rua Grande; Via Strada Grande; essenziali collegamenti tra i borghi; essenziali collegamenti con gli abitati vicini.

stato dei luoghi all'anno 1350

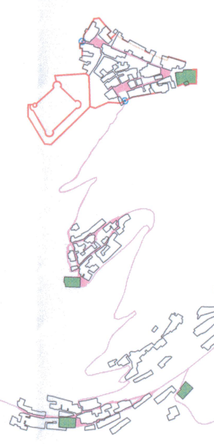

1350		1595
EDIFICI RELIGIOSI	EDIFICI CIVILI E RESIDENZIALI	VIABILITA'
S. Simeone (a. 1574).	Ricostruzione del Castello (a.1350); Palazzo Elvino (a.1560).	Via S.Croce; Strada S.Spirito; Strada S. Urbano; Via Maggiore; Via Supportico Saracemi, Strada e Vico Campidoglio.

stato dei luoghi all'anno 1565

1595		1806
EDIFICI RELIGIOSI	EDIFICI CIVILI E RESIDENZIALI	VIABILITA'
S.Teresa e Convento delle Teresiane; Oratorio di S. Emidio; S. Biagio (a.1639); Convento dei Cappuccini; S.Maria in Porta Coeli; S. Vincenzo Ferreri (a.1703).	Palazzo in Piazza Litteratis; Palazzo Rosati (a.1630); Palazzo Castrucci; Palazzo Ferrante; Ospedale (a.1707).	Via Ospedale; Via Roma; Via Maggiore; Via Gallia (a.1666); Porta Jacobelli (a. 1710).

stato dei luoghi all'anno 1806

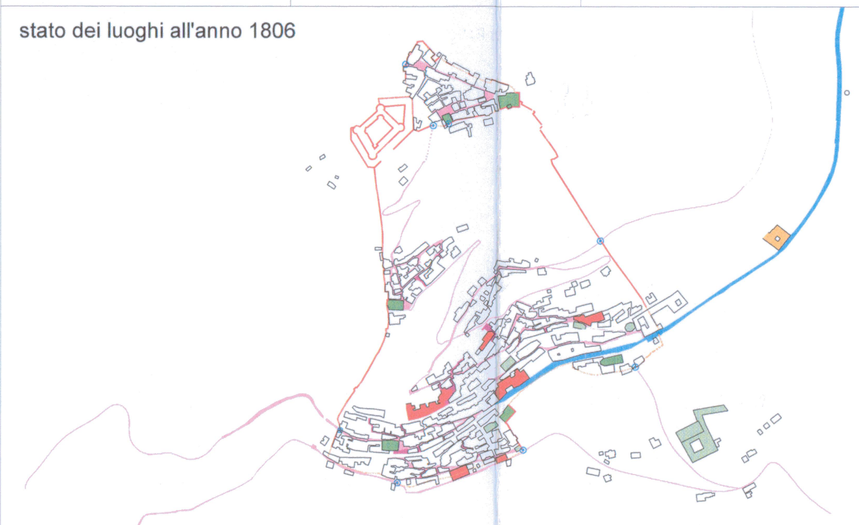

1806		2000
EDIFICI RELIGIOSI	EDIFICI CIVILI E RESIDENZIALI	VIABILITA'
	Palazzo Masetti; Palazzo Graziani; Palazzo Sipari; Palazzo Mazzenga; Palazzo Lecce; Palazzo Santoro; Palazzo Lepore.	Corso Mario Equicola; Rotabile comunale Alvito Castello; Via Rampa S. Nicola.

stato dei luoghi all'anno 2000

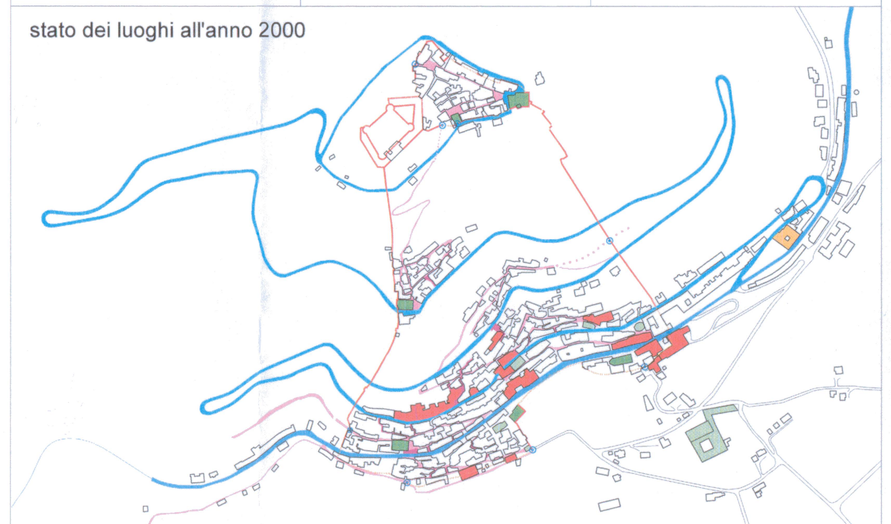

COMMITTENTE

COMUNE DI ALVITO

Provincia di Frosinone

PROGETTISTI

Arch. Angelo Ricciardi - progettista
Arch. Leonardo Arnone - progettista
Arch. Claudio Del Bove - progettista
Arch. Irene Panella - progettista
Dott. Arch. Ilenia Lolio - collaboratrice

RECAPITO: Arch. Angelo Ricciardi Via Porta Rica n.3 - 03041 Alvito (FR)
mobile +39.347.7980196 - fax. +39.0776.510873

ATP

ARCHITETTO ANGELO RICCIARDI
ARCHITETTO LEONARDO ARNONE
ARCHITETTO CLAUDIO DEL BOVE
ARCHITETTO ILENIA LOLIO

PIANO PARTICOLAREGGIATO DEL CENTRO STORICO

(P.U.O.C secondo la L.R. n.38/1999 artt. 39 e succ.)

ELABORATO ADOTTATO CON DELIBERAZIONE DEL C.C. n. 60 DEL 28-11-2008 E DEPOSITATO PRESSO LA SEGRETERIA COMUNALE, A LIBERA VISIONE DEL PUBBLICO, PER 45 GIORNI CONSECUTIVI A DECORRERE DAL 21-12-2008.
IL SEGRETARIO (dott. M. Vittoria Nina)

COMUNE DI ALVITO
27 NOV. 2008
PROT. N. 7398
IL RESP. DEL SERV. URBANISTICO (arch. Angelo Ricciardi)
IL SINDACO (Dott. Domenico Lepore)

DESCRIZIONE ELABORATO		TAVOLA
ANALISI STORICA E IPOTESI SULLE FASI DELLA STRATIFICAZIONE STORICO-URBANISTICA DELLA CITTA'		I01
DATA	SCALA	REV.
15.11.2008	1:2000	1 (15.11.2008)