

COMMITTENTE

COMUNE DI ALVITO

Provincia di Frosinone



PROGETTISTI

- Arch. Angelo Ricciardi - progettista
- Arch. Leonardo Arnone - progettista
- Arch. Claudio Del Bove - progettista
- Arch. Irene Panella - progettista
- Dott. Arch. Ilenia Lollo - collaboratrice

RECAPITO: Arch. Angelo Ricciardi Via Porta Ricci n.3 - 03041 Alvito (FR)
mobile +39.347.7956198 - fax. +39.0776.510873

ATP



PIANO PARTICOLAREGGIATO DEL CENTRO STORICO


(P.U.O.C secondo la L.R. n.38/1999 artt. 39 e succ.)

ELABORATO ADOTTATO CON DELIBERAZIONE
DEL C.C. N. 60 DEL 28-11-2008 E DEPOSITATO

PRESSO LA SEGRETERIA COMUNALE
A LIBERA VISIONE DEL PUBBLICO, PER
15 GIORNI CONSECUTIVI A DECORRERE DAL
27-12-2008.

IL R.U.P.
(Geom. DE GAUSIANO PIETRO)

IL RESP. DEL SERV.
URBANISTICO
(Geom. GIOVANNI D. FELLANTO)

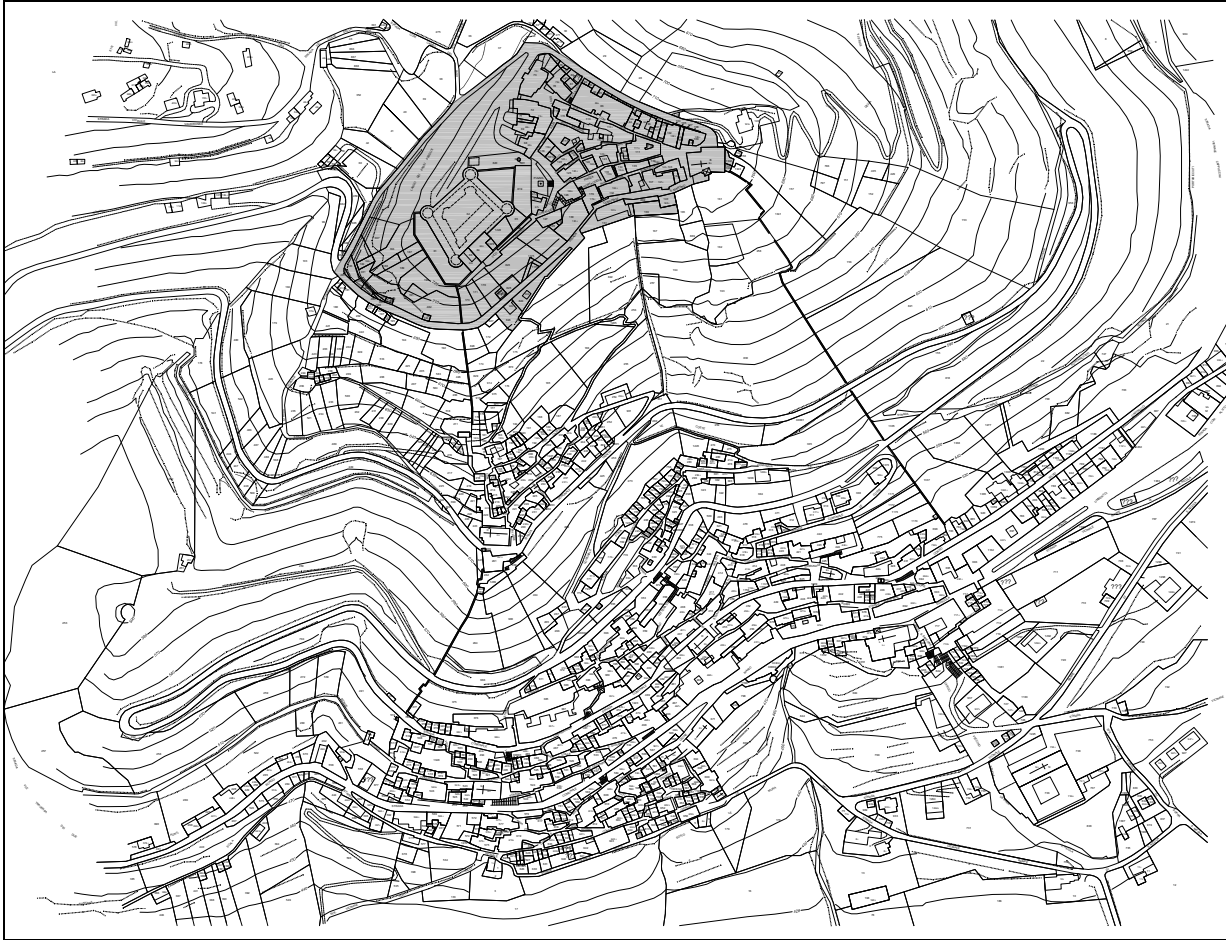


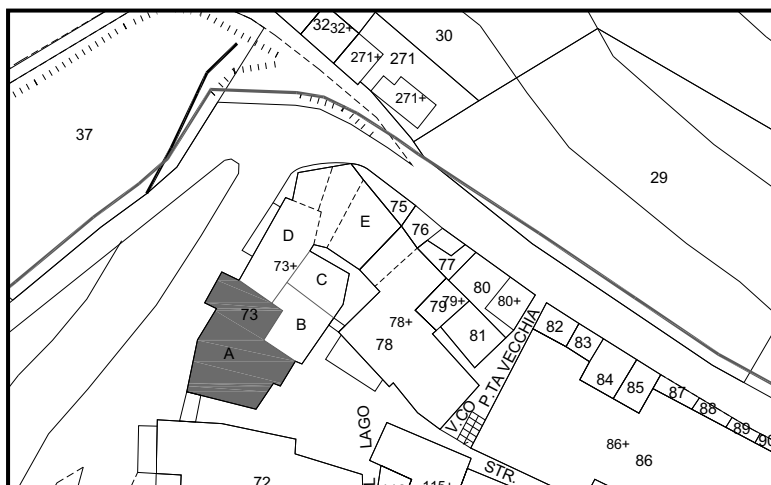
PROT. N. 7398

IL SINDACO
Geom. DINO MARTINI

DESCRIZIONE ELABORATO		TAVOLA	
CATALOGAZIONE EDIFICI DEL COMPARTO CASTELLO		S01	
DATA	SCALA		REV.
15.11.2008	---		1 (15.11.2008)

COMPARTO CASTELLO





Dati catastali	Fg. n.23, mapp. n. 73 – A
Ubicazione	Comparto Castello Largo Porta del Lago – Piazza del Lago

Grado di interesse	storico - artistico	caratterizzante	non caratterizzante	altro (specificare)
		X		

Tipologia edilizia	palazzo signorile	palazzetto	casa comune	edificio di culto	altro (specificare)
			X		

Proprietà	pubblico - comunale	pubblico - altro ente (specificare)	Istituto religioso	privato
				X

Caratteri costruttivi	muratura in pietra	muratura in blocchi	c.a.	altro (specificare)
	X			

Tipologia copertura	una falda	capanna	padiglione	spezzato	cupola	terrazza	altro
				X		X	

Finitura facciate	facciavista	arriccio di calce	Intonaco civile	Altro (specificare)
		X	X	X - Riprese in cls

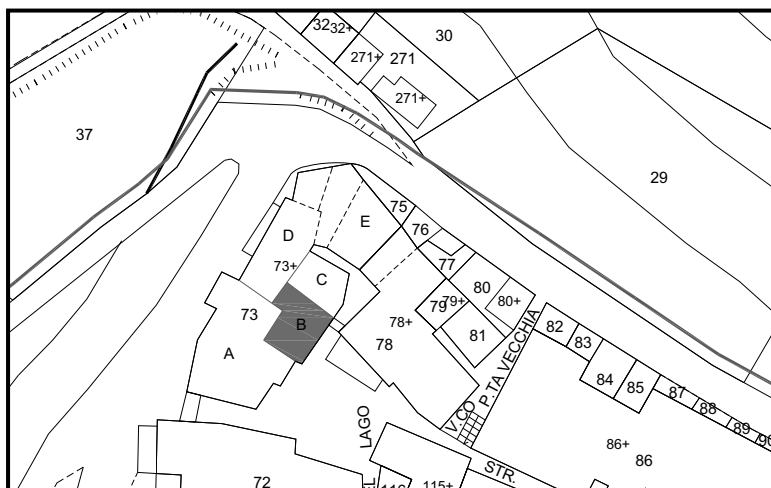
N° livelli	1	2	3	4	5	6	7
			X	X			

Destinazione d'uso catastale	1	1, 2, 3
	C/2 - C/6 – F/2	A/4 – A/5

Stato del degrado materico e/o strutturale	0	1	2	3	4
			X		

Stato di alterazione della fisionomia originaria	0	1	2	3	4
				X	

Note	<ul style="list-style-type: none"> - I dati relativi alla destinazione d'uso catastale fanno riferimento all'intero mappale. - Ingloba i resti della cinta muraria.
-------------	---



Dati catastali	Fg. n.23, mapp. n. 73 – B
Ubicazione	Comparto Castello Piazza del Lago

Grado di interesse	storico - artistico	caratterizzante	non caratterizzante	altro (specificare)
		X		

Tipologia edilizia	palazzo signorile	palazzetto	casa comune	edificio di culto	altro (specificare)
			X		

Proprietà	pubblico - comunale	pubblico - altro ente (specificare)	Istituto religioso	privato
				X

Caratteri costruttivi	muratura in pietra	muratura in blocchi	c.a.	altro (specificare)
	X			

Tipologia copertura	una falda	capanna	padiglione	spezzato	cupola	terrazza	altro
	X						

Finitura facciate	facciavista	arriccio di calce	Intonaco civile	Altro (specificare)
			X	

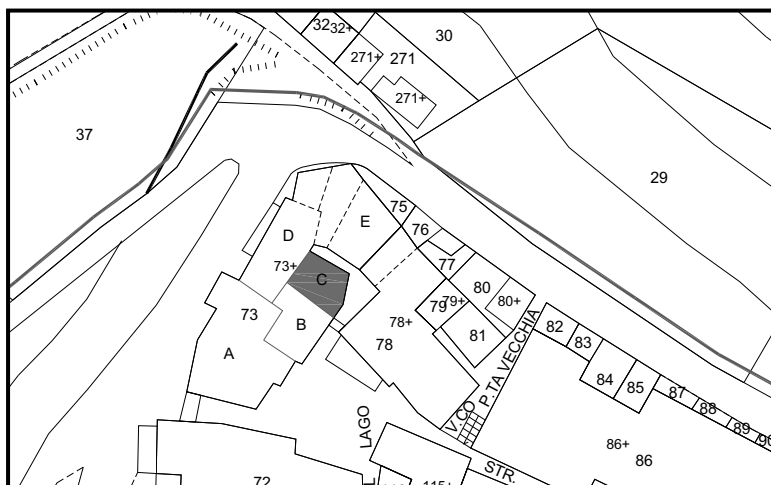
N° livelli	1	2	3	4	5	6	7
			X				

Destinazione d'uso catastale	1	1, 2, 3
	C/2 - C/6 – F/2	A/4 – A/5

Stato del degrado materico e/o strutturale	0	1	2	3	4
			X		

Stato di alterazione della fisionomia originaria	0	1	2	3	4
		X			

Note	- I dati relativi alla destinazione d'uso catastale fanno riferimento all'intero mappale.
-------------	---



Dati catastali	Fg. n.23, mapp. n. 73 – C
Ubicazione	Comparto Castello Piazza del Lago

Grado di interesse	storico - artistico	caratterizzante	non caratterizzante	altro (specificare)
		X		

Tipologia edilizia	palazzo signorile	palazzetto	casa comune	edificio di culto	altro (specificare)
			X		

Proprietà	pubblico - comunale	pubblico - altro ente (specificare)	Istituto religioso	privato
				X

Caratteri costruttivi	muratura in pietra	muratura in blocchi	c.a.	altro (specificare)
	X			

Tipologia copertura	una falda	capanna	padiglione	spezzato	cupola	terrazza	altro
			X				

Finitura facciate	facciavista	arriccio di calce	Intonaco civile	Altro (specificare)
		X		

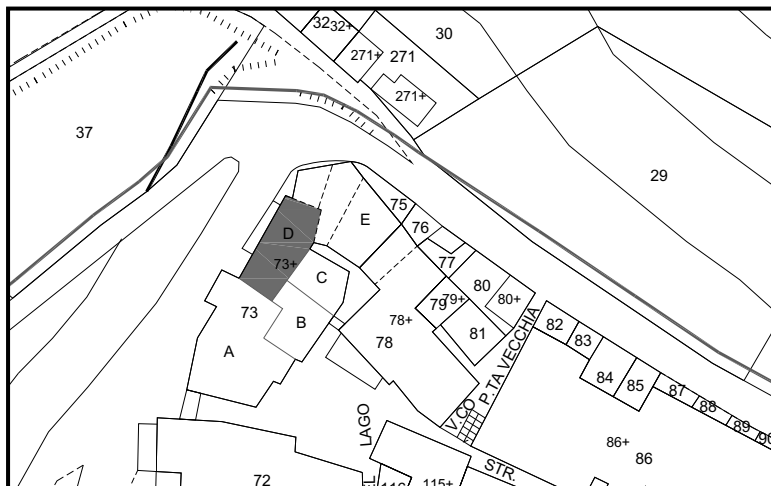
N° livelli	1	2	3	4	5	6	7
			X				

Destinazione d'uso catastale	1	1, 2, 3
	C/2 - C/6 - F/2	A/4 - A/5

Stato del degrado materico e/o strutturale	0	1	2	3	4
				X	

Stato di alterazione della fisionomia originaria	0	1	2	3	4
			X		

Note	- I dati relativi alla destinazione d'uso catastale fanno riferimento all'intero mappale.
-------------	---



Dati catastali	Fg. n.23, mapp. n. 73 – D
Ubicazione	Comparto Castello Largo Porta del Lago

Grado di interesse	storico - artistico	caratterizzante	non caratterizzante	altro (specificare)
		X		

Tipologia edilizia	palazzo signorile	palazzetto	casa comune	edificio di culto	altro (specificare)
			X		

Proprietà	pubblico - comunale	pubblico - altro ente (specificare)	Istituto religioso	privato
				X

Caratteri costruttivi	muratura in pietra	muratura in blocchi	c.a.	altro (specificare)
	X			

Tipologia copertura	una falda	capanna	padiglione	spezzato	cupola	terrazza	altro
	X					X	

Finitura facciate	facciavista	arriccio di calce	Intonaco civile	Altro (specificare)
			X	

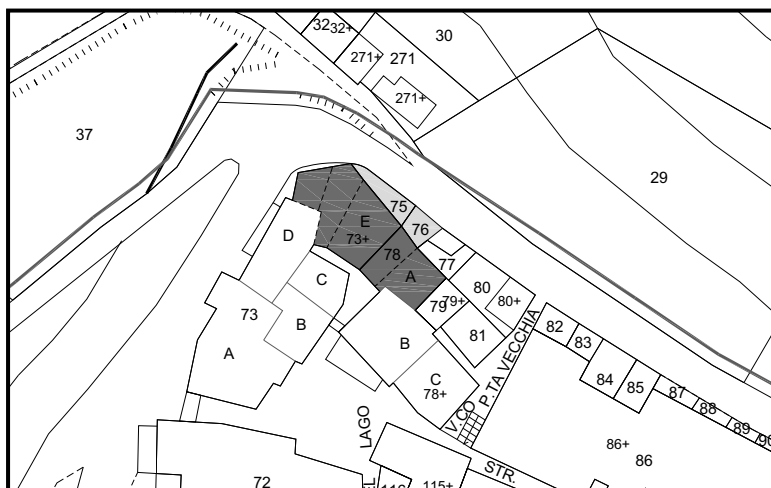
N° livelli	1	2	3	4	5	6	7
		X					

Destinazione d'uso catastale	1	1, 2, 3
	C/2 - C/6 – F/2	A/4 – A/5

Stato del degrado materico e/o strutturale	0	1	2	3	4
		X			

Stato di alterazione della fisionomia originaria	0	1	2	3	4
				X	

Note	- I dati relativi alla destinazione d'uso catastale fanno riferimento all'intero mappale. - Il piano terra è a un piano rialzato su un terrapieno.
-------------	---



Dati catastali	Fg. n.23, mapp. nn.73-E e 78-A
Ubicazione	Comparto Castello Via Angelo Maria Lanza – P.zza del Lago

Grado di interesse	storico - artistico	caratterizzante	non caratterizzante	altro (specificare)
		X		

Tipologia edilizia	palazzo signorile	palazzetto	casa comune	edificio di culto	altro (specificare)
			X		

Proprietà	pubblico - comunale	pubblico - altro ente (specificare)	Istituto religioso	privato
				X

Caratteri costruttivi	muratura in pietra	muratura in blocchi	c.a.	altro (specificare)
	X			

Tipologia copertura	una falda	capanna	padiglione	spezzato	cupola	terrazza	altro
		X					

Finitura facciate	facciavista	arriccio di calce	Intonaco civile	Altro (specificare)
	X			

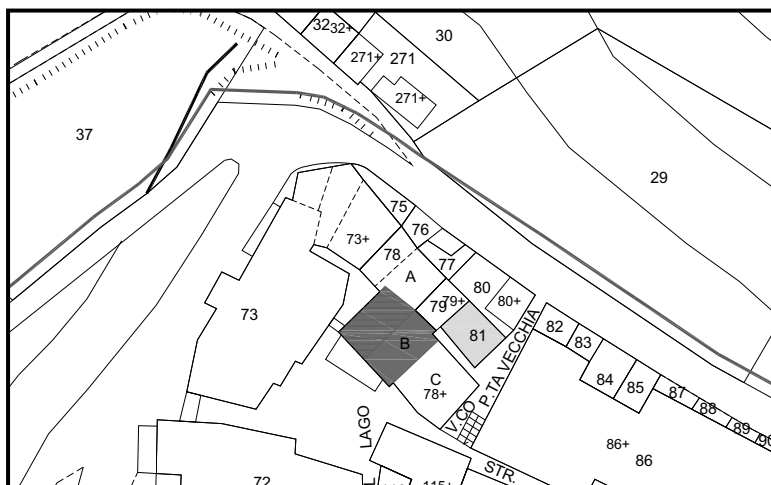
N° livelli	1	2	3	4	5	6	7
				X			

Destinazione d'uso catastale	Da 1 a 4		
	A/4		

Stato del degrado materico e/o strutturale	0	1	2	3	4
	X				

Stato di alterazione della fisionomia originaria	0	1	2	3	4
	X				

Note	- Ingloba i resti della cinta muraria. - Annessi spazi esterni a verde privi di funzione specifica (mapp. nn. 75 e 76)
-------------	---



Da Piazza del Lago

Dati catastali	Fg. n.23, mapp. n. 78-B
Ubicazione	Comparto Castello P.zza del Lago – v.co P.ta Vecchia

Grado di interesse	storico - artistico	caratterizzante	non caratterizzante	altro (specificare)
		X		

Tipologia edilizia	palazzo signorile	palazzetto	casa comune	edificio di culto	altro (specificare)
		X			

Proprietà	pubblico - comunale	pubblico - altro ente (specificare)	Istituto religioso	privato

Caratteri costruttivi	muratura in pietra	muratura in blocchi	c.a.	altro (specificare)
	X			

Tipologia copertura	una falda	capanna	padiglione	spezzato	cupola	terrazza	altro
		X		X (porzione campita)		X	

Finitura facciate	facciavista	arriccio di calce	Intonaco civile	Altro (specificare)
			X	

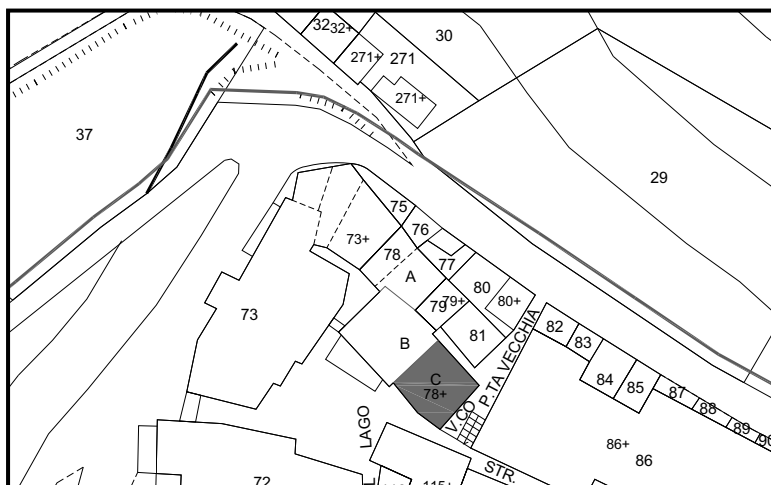
N° livelli	1	2	3	4	5	6	7
			X				

Destinazione d'uso catastale	1, 2, 3			
	A/4			

Stato del degrado materico e/o strutturale	0	1	2	3	4
			X		

Stato di alterazione della fisionomia originaria	0	1	2	3	4
		X			

Note	<ul style="list-style-type: none"> - La porzione di fabbricato campita presenta una copertura a padiglione spezzato. - Annesso orto urbano pavimentato su cui insistono ricoveri temporanei (mapp. n. 81). - Non riportati in scheda i dati relativi alla proprietà dell'immobile.
-------------	---



Dati catastali	Fg. n.23, mapp. n. 78 – C
Ubicazione	Comparto Castello v. Rua Grande – v.co P.ta Vecchia

Grado di interesse	storico - artistico	caratterizzante	non caratterizzante	altro (specificare)
		X		

Tipologia edilizia	palazzo signorile	palazzetto	casa comune	edificio di culto	altro (specificare)
			X		

Proprietà	pubblico - comunale	pubblico - altro ente (specificare)	Istituto religioso	privato
				X

Caratteri costruttivi	muratura in pietra	muratura in blocchi	c.a.	altro (specificare)
	X			

Tipologia copertura	una falda	capanna	padiglione	spezzato	cupola	terrazza	altro
		X				X	

Finitura facciate	facciavista	arriccio di calce	Intonaco civile	Altro (specificare)
			X	

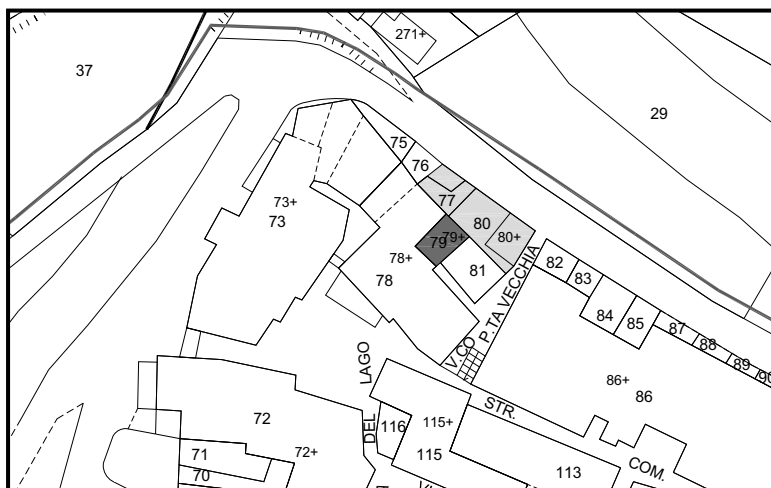
N° livelli	1	2	3	4	5	6	7
			X				

Destinazione d'uso catastale	1, 2, 3			
	A/4			

Stato del degrado materico e/o strutturale	0	1	2	3	4
		X			

Stato di alterazione della fisionomia originaria	0	1	2	3	4
			X		

Note	L'angolo del fabbricato su via Rua Grande è di soli 2 piani con sovrastante terrazzo.
-------------	---



Dati catastali	Fg. n.23, mapp. n. 79
Ubicazione	Comparto Castello Via AngeloMaria Lanza – vico P.ta Vecchia

Grado di interesse	storico - artistico	caratterizzante	non caratterizzante	altro (specificare)
		X		

Tipologia edilizia	palazzo signorile	palazzetto	casa comune	edificio di culto	altro (specificare)
			X		

Proprietà	pubblico - comunale	pubblico - altro ente (specificare)	Istituto religioso	privato
				X

Caratteri costruttivi	muratura in pietra	muratura in blocchi	c.a.	altro (specificare)
	X			

Tipologia copertura	una falda	capanna	padiglione	spezzato	cupola	terrazza	altro
		X					

Finitura facciate	facciavista	arriccio di calce	Intonaco civile	Altro (specificare)
		X	X	

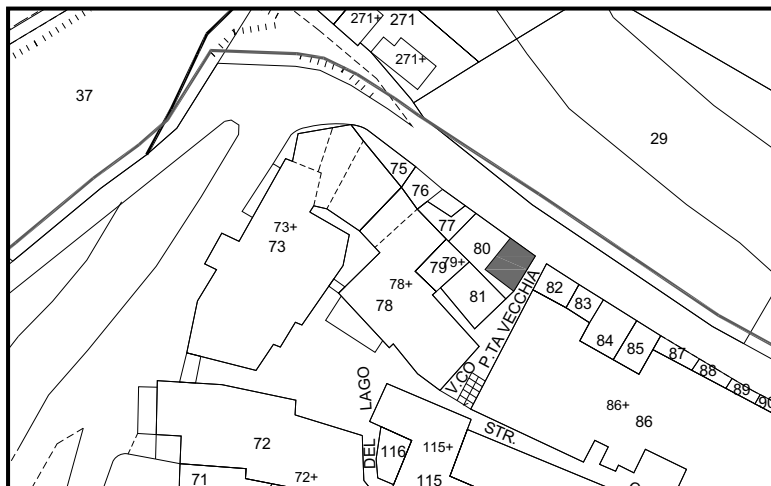
N° livelli	1	2	3	4	5	6	7
			X				

Destinazione d'uso catastale	1, 2, 3		
	A/5		

Stato del degrado materico e/o strutturale	0	1	2	3	4
			X		

Stato di alterazione della fisionomia originaria	0	1	2	3	4
			X		

Note	Annesso giardino privato su terrapieno con muro di contenimento su via Angelomaria Lanza (mapp. nn. 77, 80 e porzione del n. 76)
-------------	--



Dati catastali	Fg. n.23, mapp. n. 80+
Ubicazione	Comparto Castello v. Angelo Maria Lanza – v.co P.ta Vecchia

Grado di interesse	storico - artistico	caratterizzante	non caratterizzante	altro (specificare)
			X	

Tipologia edilizia	palazzo signorile	palazzetto	casa comune	edificio di culto	altro (specificare)
					X - garage

Proprietà	pubblico - comunale	pubblico - altro ente (specificare)	Istituto religioso	privato
				X

Caratteri costruttivi	muratura in pietra	muratura in blocchi	c.a.	altro (specificare)
	X			

Tipologia copertura	una falda	capanna	padiglione	spezzato	cupola	terrazza	altro
						X (giardino)	

Finitura facciate	facciavista	arriccio di calce	Intonaco civile	Altro (specificare)
		X	X	

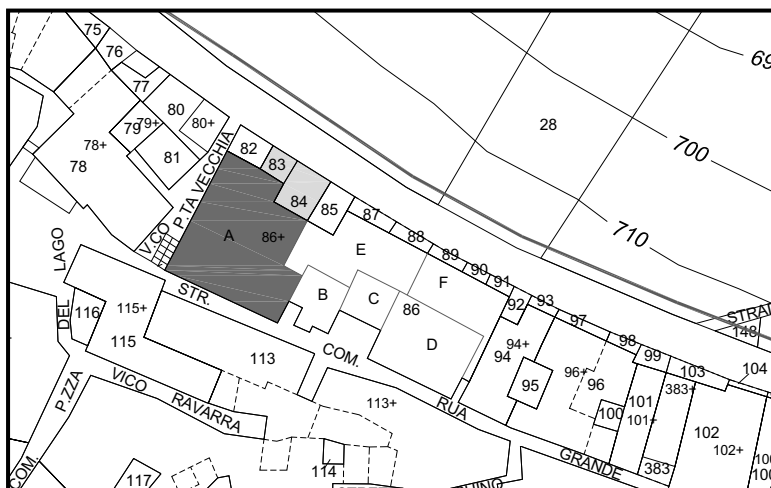
N° livelli	1	2	3	4	5	6	7
	X						

Destinazione d'uso catastale	---			

Stato del degrado materico e/o strutturale	0	1	2	3	4
			X		

Stato di alterazione della fisionomia originaria	0	1	2	3	4
			X		

Note	- Non indicati in scheda i dati relativi alla destinazione d'uso catastale. - Si presenta come autorimessa su fronte strada sottostante giardino privato di proprietà.
-------------	---



Dati catastali	Fg. n.23, mapp. n. 86 – A
Ubicazione	Comparto Castello v. A.Maria Lanza – v.co P.ta Vecchia – v. Rua Grande

Grado di interesse	storico - artistico	caratterizzante	non caratterizzante	altro (specificare)
		X		

Tipologia edilizia	palazzo signorile	palazzetto	casa comune	edificio di culto	altro (specificare)
		X			

Proprietà	pubblico - comunale	pubblico - altro ente (specificare)	Istituto religioso	privato
				X

Caratteri costruttivi	muratura in pietra	muratura in blocchi	c.a.	altro (specificare)
	X			

Tipologia copertura	una falda	capanna	padiglione	spezzato	cupola	terrazza	altro
			X			X	

Finitura facciate	facciavista	arriccio di calce	Intonaco civile	Altro (specificare)
		X		

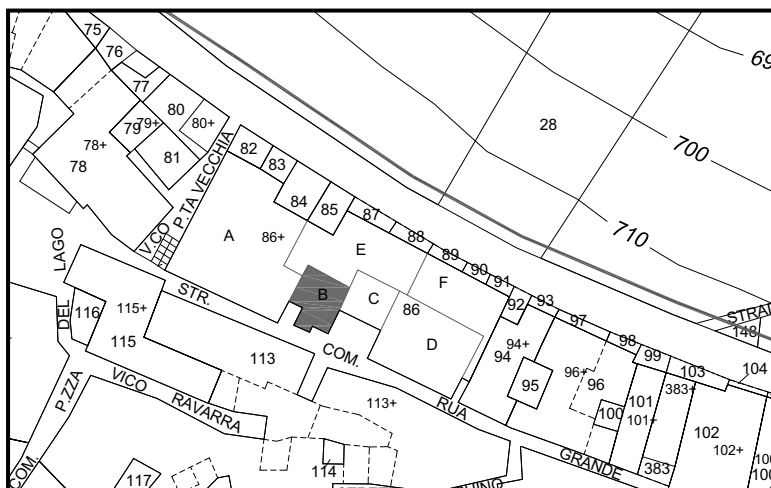
N° livelli	1	2	3	4	5	6	7
				X			

Destinazione d'uso catastale	1, 2, 3	2, 3, 4	1 - 5	2
	F/2	A/4 - A/3	A/3	C/6

Stato del degrado materico e/o strutturale	0	1	2	3	4
		X			

Stato di alterazione della fisionomia originaria	0	1	2	3	4
		X			

Note	- Annesso giardino privato a livello rialzato su terrapieno con muro di contenimento su via Angelo Maria Lanza (mapp. nn. 83 e 84) - I dati relativi alla destinazione d'uso catastale fanno riferimento all'intero mappale.
-------------	---



Dati catastali	Fg. n.23, mapp. n. 86 – B
Ubicazione	Comparto Castello via Rua Grande

Grado di interesse	storico - artistico	caratterizzante	non caratterizzante	altro (specificare)
		X		

Tipologia edilizia	palazzo signorile	palazzetto	casa comune	edificio di culto	altro (specificare)
			X		

Proprietà	pubblico - comunale	pubblico - altro ente (specificare)	Istituto religioso	privato
				X

Caratteri costruttivi	muratura in pietra	muratura in blocchi	c.a.	altro (specificare)
	X			

Tipologia copertura	una falda	capanna	padiglione	spezzato	cupola	terrazza	altro
	X					X	

Finitura facciate	facciavista	arriccio di calce	Intonaco civile	Altro (specificare)
			X	

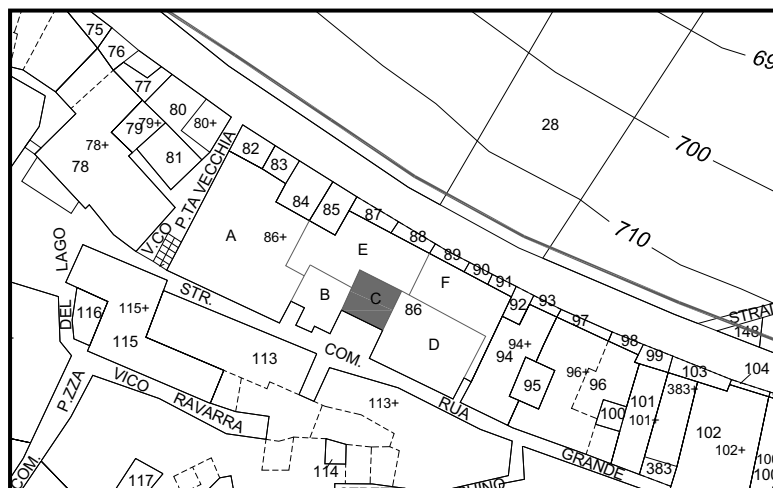
N° livelli	1	2	3	4	5	6	7
			X				

Destinazione d'uso catastale	1, 2, 3	2, 3, 4	1 - 5	2
	F/2	A/4 - A/3	A/3	C/6

Stato del degrado materico e/o strutturale	0	1	2	3	4
		X			

Stato di alterazione della fisionomia originaria	0	1	2	3	4
		X			

Note	I dati relativi alla destinazione d'uso catastale fanno riferimento all'intero mappale.
-------------	---



Dati catastali	Fg. n.23, mapp. n. 86 – porzione C
Ubicazione	Comparto Castello via Rua Grande

Grado di interesse	storico - artistico	caratterizzante	non caratterizzante	altro (specificare)
			X	

Tipologia edilizia	palazzo signorile	palazzetto	casa comune	edificio di culto	altro (specificare)
			X		

Proprietà	pubblico - comunale	pubblico - altro ente (specificare)	Istituto religioso	privato
				X

Caratteri costruttivi	muratura in pietra	muratura in blocchi	c.a.	altro (specificare)
				Incerto

Tipologia copertura	una falda	capanna	padiglione	spezzato	cupola	terrazza	altro
		X					

Finitura facciate	facciavista	arriccio di calce	Intonaco civile	Altro (specificare)
			X	

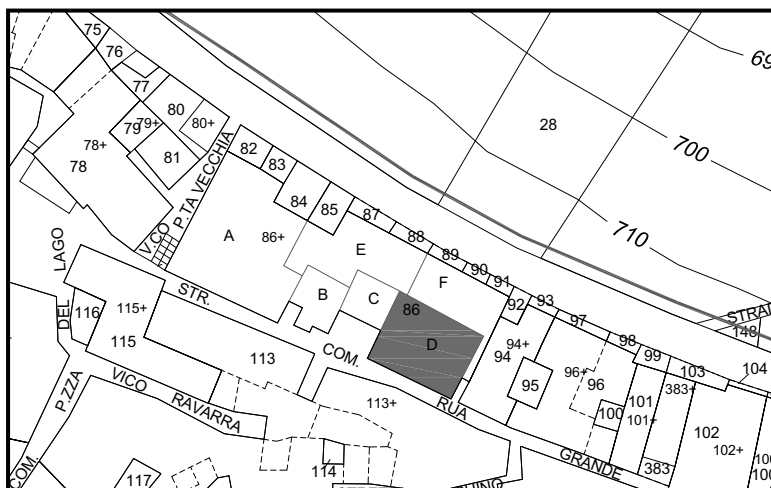
N° livelli	1	2	3	4	5	6	7
			X				

Destinazione d'uso catastale	1, 2, 3	2, 3, 4	1 - 5	2
	F/2	A/4 - A/3	A/3	C/6

Stato del degrado materico e/o strutturale	0	1	2	3	4
			X		

Stato di alterazione della fisionomia originaria	0	1	2	3	4
				X	

Note	I dati relativi alla destinazione d'uso catastale fanno riferimento all'intero mappale.
-------------	---



Dati catastali	Fg. n.23, mapp. n. 86 – D
Ubicazione	Comparto Castello via Rua Grande

Grado di interesse	storico - artistico	caratterizzante	non caratterizzante	altro (specificare)
			X	

Tipologia edilizia	palazzo signorile	palazzetto	casa comune	edificio di culto	altro (specificare)
			X		

Proprietà	pubblico - comunale	pubblico - altro ente (specificare)	Istituto religioso	privato
				X

Caratteri costruttivi	muratura in pietra	muratura in blocchi	c.a.	altro (specificare)
			X	

Tipologia copertura	una falda	capanna	padiglione	spezzato	cupola	terrazza	altro
		X					

Finitura facciate	facciavista	arriccio di calce	Intonaco civile	Altro (specificare)
			X	

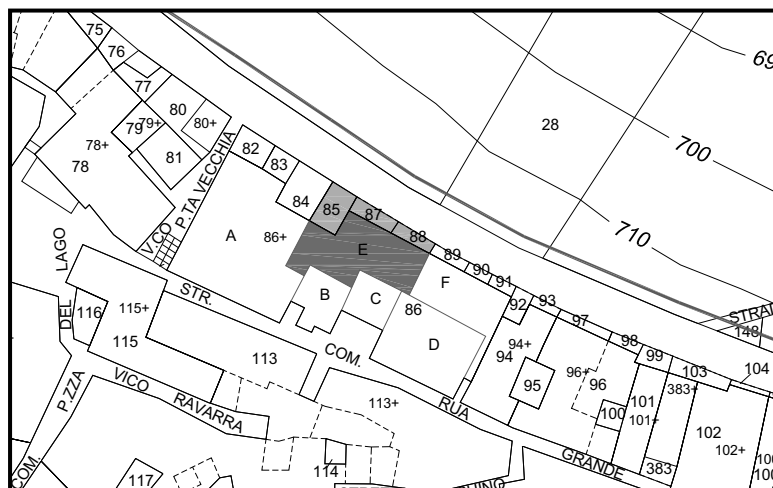
N° livelli	1	2	3	4	5	6	7
		X					

Destinazione d'uso catastale	1, 2, 3	2, 3, 4	1 - 5	2
	F/2	A/4 - A/3	A/3	C/6

Stato del degrado materico e/o strutturale	0	1	2	3	4
			X		

Stato di alterazione della fisionomia originaria	0	1	2	3	4
					X

Note	I dati relativi alla destinazione d'uso catastale fanno riferimento all'intero mappale.
-------------	---



Dati catastali	Fg. n.23, mapp. n. 86 – E
Ubicazione	Comparto Castello via Angelo Maria Lanza

Grado di interesse	storico - artistico	caratterizzante	non caratterizzante	altro (specificare)
		X		

Tipologia edilizia	palazzo signorile	palazzetto	casa comune	edificio di culto	altro (specificare)
			X		

Proprietà	pubblico - comunale	pubblico - altro ente (specificare)	Istituto religioso	privato
				X

Caratteri costruttivi	muratura in pietra	muratura in blocchi	c.a.	altro (specificare)
	X			

Tipologia copertura	una falda	capanna	padiglione	spezzato	cupola	terrazza	altro
						X	

Finitura facciate	facciavista	arriccio di calce	Intonaco civile	Altro (specificare)
			X	

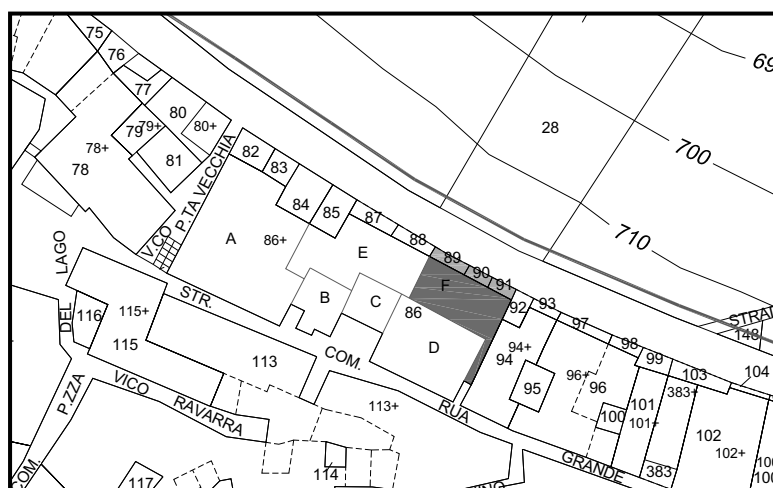
N° livelli	1	2	3	4	5	6	7
				X			

Destinazione d'uso catastale	1, 2, 3	2, 3, 4	1 - 5	2
	F/2	A/4 - A/3	A/3	C/6

Stato del degrado materico e/o strutturale	0	1	2	3	4
		X			

Stato di alterazione della fisionomia originaria	0	1	2	3	4
				X	

Note	<p>- Annesso terrazzino di ingresso privato rialzato su via Angelo Maria Lanza (mappale n. 85) più ulteriori spazi esterni pavimentati lungo strada non aventi funzione specifica (mappali n. 87 e 88)</p> <p>- I dati relativi alla destinazione d'uso catastale fanno riferimento all'intero mappale.</p>
-------------	---



Dati catastali	Fg. n.23, mapp. n. 86 – F
Ubicazione	Comparto Castello via Angelo Maria Lanza

Grado di interesse	storico - artistico	caratterizzante	non caratterizzante	altro (specificare)
		X		

Tipologia edilizia	palazzo signorile	palazzetto	casa comune	edificio di culto	altro (specificare)
			X		

Proprietà	pubblico - comunale	pubblico - altro ente (specificare)	Istituto religioso	privato
				X

Caratteri costruttivi	muratura in pietra	muratura in blocchi	c.a.	altro (specificare)
	X			

Tipologia copertura	una falda	capanna	padiglione	spezzato	cupola	terrazza	altro
	X					X	

Finitura facciate	facciavista	arriccio di calce	Intonaco civile	Altro (specificare)
	X	X		

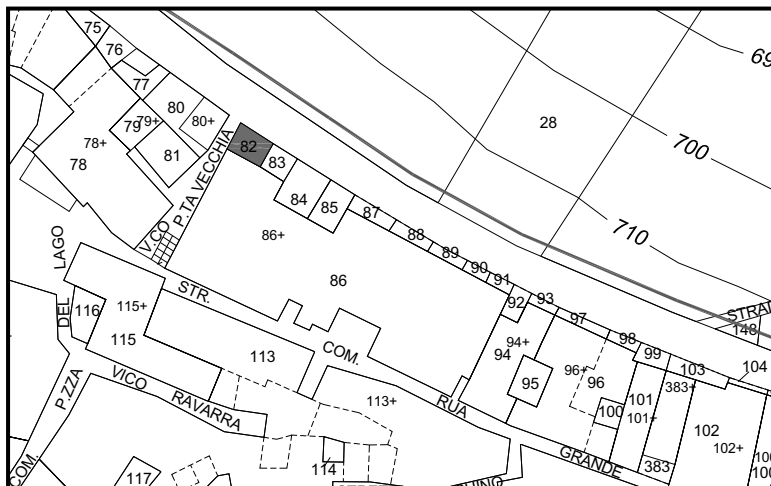
N° livelli	1	2	3	4	5	6	7
				X			

Destinazione d'uso catastale	1, 2, 3	2, 3, 4	1 - 5	2
	F/2	A/4 - A/3	A/3	C/6

Stato del degrado materico e/o strutturale	0	1	2	3	4
			X		

Stato di alterazione della fisionomia originaria	0	1	2	3	4
				X	

Note	- Annessi spazi esterni pavimentati lungo strada non aventi funzione specifica (mappali nn. 89, 90, 91 e 92) - I dati relativi alla destinazione d'uso catastale fanno riferimento all'intero mappale.
-------------	---



Dati catastali	Fg. n.23, mapp. n. 82
Ubicazione	Comparto Castello Via Angelo Maria Lanza – v.co P.ta Vecchia

Grado di interesse	storico - artistico	caratterizzante	non caratterizzante	altro (specificare)
			X	

Tipologia edilizia	palazzo signorile	palazzetto	casa comune	edificio di culto	altro (specificare)
			X		

Proprietà	pubblico - comunale	pubblico - altro ente (specificare)	Istituto religioso	privato
				X

Caratteri costruttivi	muratura in pietra	muratura in blocchi	c.a.	altro (specificare)
			X	

Tipologia copertura	una falda	capanna	padiglione	spezzato	cupola	terrazza	altro
						X	

Finitura facciate	facciavista	arriccio di calce	Intonaco civile	Altro (specificare)
				X - cortina

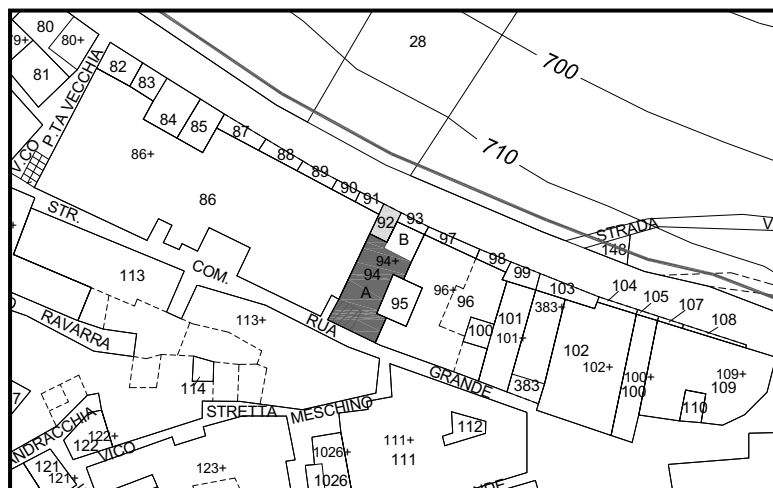
N° livelli	1	2	3	4	5	6	7
			X				

Destinazione d'uso catastale	1, 2, 3		
	A/4		

Stato del degrado materico e/o strutturale	0	1	2	3	4
			X		

Stato di alterazione della fisionomia originaria	0	1	2	3	4
					X

Note	- In PRG previsto come verde privato.
-------------	---------------------------------------



Dati catastali	Fg. n.23, mapp. n. 94 – A
Ubicazione	Comparto Castello via AngeloMaria Lanza –via Rua Grande

Grado di interesse	storico - artistico	caratterizzante	non caratterizzante	altro (specificare)
		X		

Tipologia edilizia	palazzo signorile	palazzetto	casa comune	edificio di culto	altro (specificare)
			X		

Proprietà	pubblico - comunale	pubblico - altro ente (specificare)	Istituto religioso	privato
				X

Caratteri costruttivi	muratura in pietra	muratura in blocchi	c.a.	altro (specificare)
	X			

Tipologia copertura	una falda	capanna	padiglione	spezzato	cupola	terrazza	altro
		X				X	


Finitura facciate	facciavista	arriccio di calce	Intonaco civile	Altro (specificare)
			X	

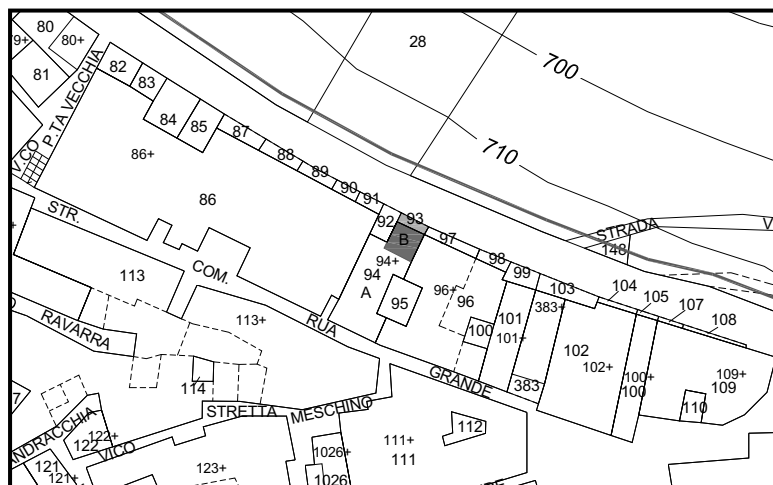
N° livelli	1	2	3	4	5	6	7
				X			

Destinazione d'uso catastale	Da 1 a 4		
	A/4		

Stato del degrado materico e/o strutturale	0	1	2	3	4
			X		

Stato di alterazione della fisionomia originaria	0	1	2	3	4
				X	

Note	 Porzione di fabbricato non caratterizzante il borgo, con di copertura a terrazza.
-------------	---



Dati catastali	Fg. n.23, mapp. n. 94 – B
Ubicazione	Comparto Castello via Angelo Maria Lanza

Grado di interesse	storico - artistico	caratterizzante	non caratterizzante	altro (specificare)
			X	

Tipologia edilizia	palazzo signorile	palazzetto	casa comune	edificio di culto	altro (specificare)
					X - garage

Proprietà	pubblico - comunale	pubblico - altro ente (specificare)	Istituto religioso	privato
				X

Caratteri costruttivi	muratura in pietra	muratura in blocchi	c.a.	altro (specificare)
		X		

Tipologia copertura	una falda	capanna	padiglione	spezzato	cupola	terrazza	altro
						X	

Finitura facciate	facciavista	arriccio di calce	Intonaco civile	Altro (specificare)
			X	

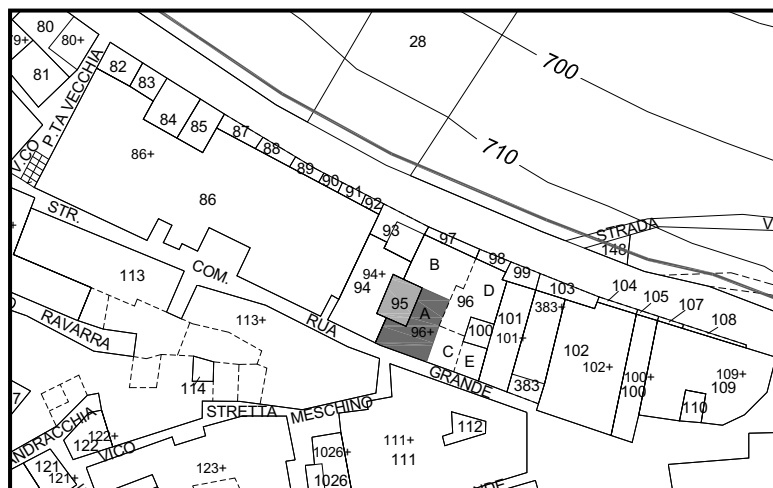
N° livelli	1	2	3	4	5	6	7
	X						

Destinazione d'uso catastale	---			

Stato del degrado materico e/o strutturale	0	1	2	3	4
			X		

Stato di alterazione della fisionomia originaria	0	1	2	3	4
					X

Note	- Non riportati in scheda i dati relativi alla destinazione d'uso catastale.
	- Annesso spazio esterno lungo strada non avente funzione specifica (mappale n. 93)



Dati catastali	Fg. n.23, mapp. n. 96 – A
Ubicazione	Comparto Castello via Rua Grande

Grado di interesse	storico - artistico	caratterizzante	non caratterizzante	altro (specificare)
		X		

Tipologia edilizia	palazzo signorile	palazzetto	casa comune	edificio di culto	altro (specificare)
			X		

Proprietà	pubblico - comunale	pubblico - altro ente (specificare)	Istituto religioso	privato
				X

Caratteri costruttivi	muratura in pietra	muratura in blocchi	c.a.	altro (specificare)
	X			

Tipologia copertura	una falda	capanna	padiglione	spezzato	cupola	terrazza	altro
		X					

Finitura facciate	facciavista	arriccio di calce	Intonaco civile	Altro (specificare)
	X (liv. 1)		X (altri)	

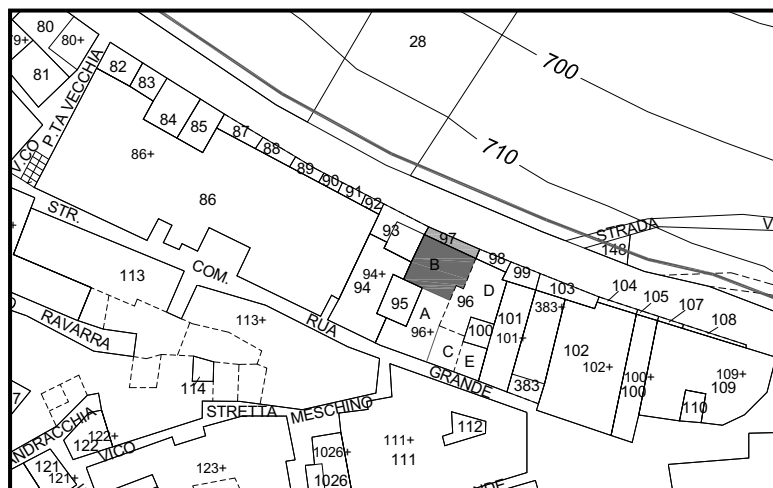
N° livelli	1	2	3	4	5	6	7
			X				

Destinazione d'uso catastale	da 1 a 4			
	F/2			

Stato del degrado materico e/o strutturale	0	1	2	3	4
				X	

Stato di alterazione della fisionomia originaria	0	1	2	3	4
	X				

Note	- Annessa corte interna pavimentata (mappale n. 95).
-------------	--



Dati catastali	Fg. n.23, mapp. n. 96 – B
Ubicazione	Comparto Castello via AngeloMaria Lanza

Grado di interesse	storico - artistico	caratterizzante	non caratterizzante	altro (specificare)
		X		

Tipologia edilizia	palazzo signorile	palazzetto	casa comune	edificio di culto	altro (specificare)
			X		

Proprietà	pubblico - comunale	pubblico - altro ente (specificare)	Istituto religioso	privato
				X

Caratteri costruttivi	muratura in pietra	muratura in blocchi	c.a.	altro (specificare)
	X			

Tipologia copertura	una falda	capanna	padiglione	spezzato	cupola	terrazza	altro
	X						

Finitura facciate	facciavista	arriccio di calce	Intonaco civile	Altro (specificare)
	X			

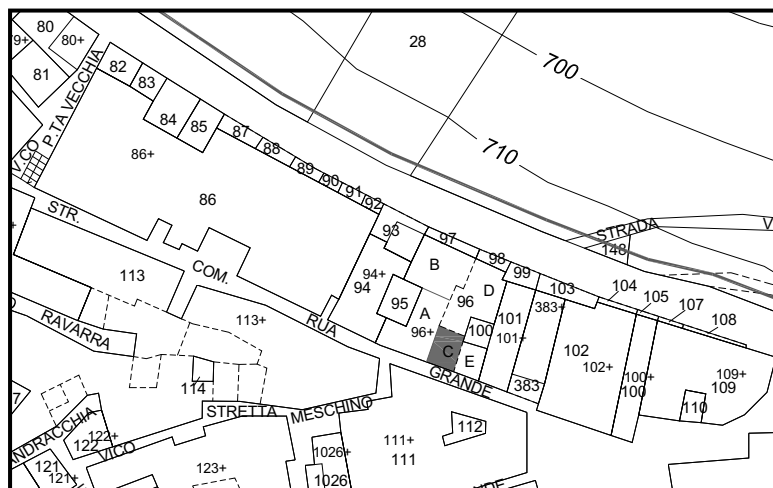
N° livelli	1	2	3	4	5	6	7
			X				

Destinazione d'uso catastale	Da 1 a 3		
	F/2		

Stato del degrado materico e/o strutturale	0	1	2	3	4
		X			

Stato di alterazione della fisionomia originaria	0	1	2	3	4
		X			

Note	- Annesso spazio esterno pavimentato per ingresso al fabbricato, leggermente ribassato rispetto a quota strada lungo via AngeloMaria Lanza (mappale n. 97).
-------------	---



Dati catastali	Fg. n.23, mapp. n. 96 - C
Ubicazione	Comparto Castello via Rua Grande

Grado di interesse	storico - artistico	caratterizzante	non caratterizzante	altro (specificare)
			X	

Tipologia edilizia	palazzo signorile	palazzetto	casa comune	edificio di culto	altro (specificare)
			X		

Proprietà	pubblico - comunale	pubblico - altro ente (specificare)	Istituto religioso	privato
				X

Caratteri costruttivi	muratura in pietra	muratura in blocchi	c.a.	altro (specificare)
		X		

Tipologia copertura	una falda	capanna	padiglione	spezzato	cupola	terrazza	altro
	X						

Finitura facciate	facciavista	arriccio di calce	Intonaco civile	Altro (specificare)
			X	

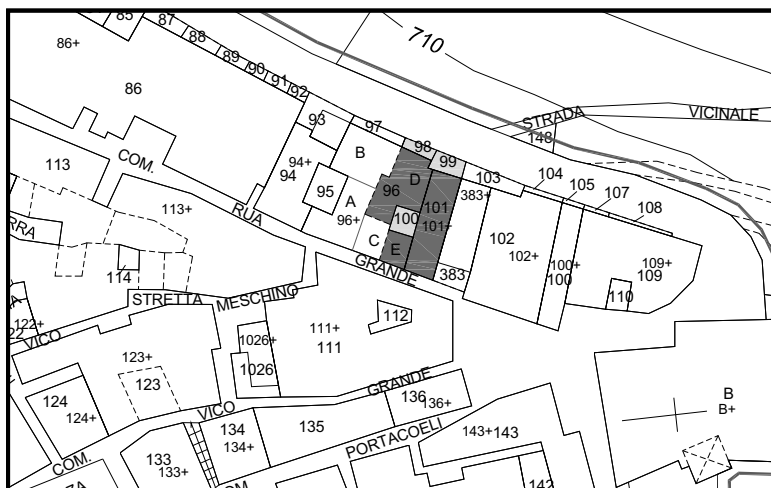
N° livelli	1	2	3	4	5	6	7
		X					

Destinazione d'uso catastale	da 1 a 3		
	F/2		

Stato del degrado materico e/o strutturale	0	1	2	3	4
	X				

Stato di alterazione della fisionomia originaria	0	1	2	3	4
				X	

Note	- I dati relativi alla destinazione d'uso catastale fanno riferimento all'intero mappale.
-------------	---



Da via Angelo Maria Lanza

Dati catastali	Fg. n.23, mapp. nn. 96-D; 96-E; 101
Ubicazione	Comparto Castello via AngeloMaria Lanza – via Rua Grande

Grado di interesse	storico - artistico	caratterizzante	non caratterizzante	altro (specificare)

Tipologia edilizia	palazzo signorile	palazzetto	casa comune	edificio di culto	altro (specificare)

Proprietà	pubblico - comunale	pubblico - altro ente (specificare)	Istituto religioso	privato
				X

Caratteri costruttivi	muratura in pietra	muratura in blocchi	c.a.	altro (specificare)

Tipologia copertura	una falda	capanna	padiglione	spezzato	cupola	terrazza	altro

Finitura facciate	facciavista	arriccio di calce	Intonaco civile	Altro (specificare)

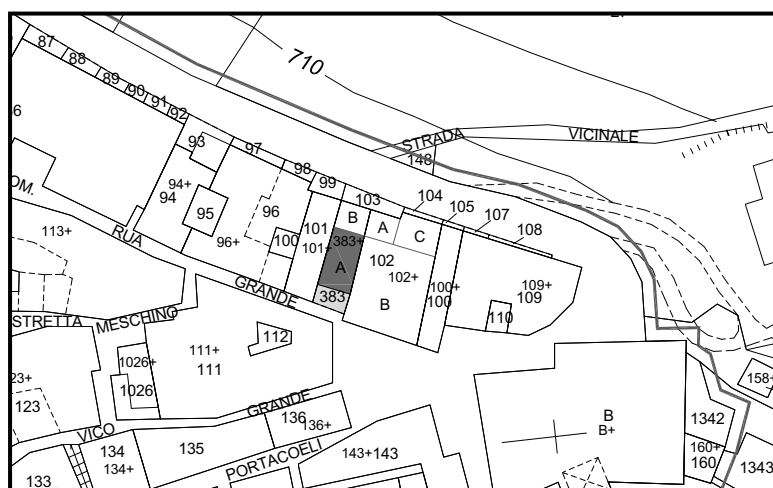
N° livelli	1	2	3	4	5	6	7

Destinazione d'uso catastale	---			
	F/2			

Stato del degrado materico e/o strutturale	0	1	2	3	4

Stato di alterazione della fisionomia originaria	0	1	2	3	4

Note	<ul style="list-style-type: none"> - Di fatto il lotto si presenta come un vuoto urbano con presenza di resti di murature in pietra; è attualmente inutilizzato e presenta verde incolto al suo interno. - Annessi: spazi verdi esterni lungo via AngeloMaria Lanza privi di funzione specifica (mapp. nn. 98 e 99) e ex corte interna (mapp. n. 100) - I dati relativi alla destinazione d'uso catastale fanno riferimento all'intero mappale.
-------------	--



Dati catastali	Fg. n.23, mapp. n. 383 – A
Ubicazione	Comparto Castello via Rua Grande

Grado di interesse	storico - artistico	caratterizzante	non caratterizzante	altro (specificare)
		X		

Tipologia edilizia	palazzo signorile	palazzetto	casa comune	edificio di culto	altro (specificare)
			X		

Proprietà	pubblico - comunale	pubblico - altro ente (specificare)	Istituto religioso	privato
				X

Caratteri costruttivi	muratura in pietra	muratura in blocchi	c.a.	altro (specificare)
	X			

Tipologia copertura	una falda	capanna	padiglione	spezzato	cupola	terrazza	altro
							X - assente

Finitura facciate	facciavista	arriccio di calce	Intonaco civile	Altro (specificare)
			X	

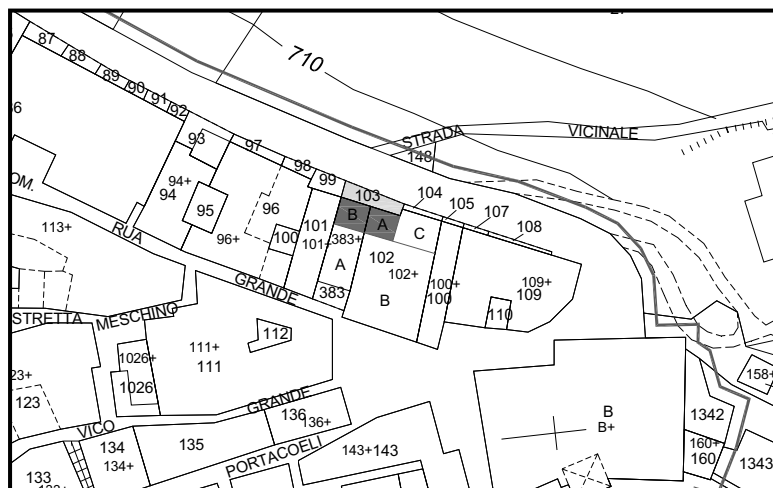
N° livelli	1	2	3	4	5	6	7
			X				

Destinazione d'uso catastale	1	2 e 3		
	A/2 - C/2	A/2 - F/2		

Stato del degrado materico e/o strutturale	0	1	2	3	4
					X

Stato di alterazione della fisionomia originaria	0	1	2	3	4
	X				

Note	<ul style="list-style-type: none"> - Il fabbricato è in condizioni fatiscenti (copertura e solai intermedi assenti, presenza all'interno di vegetazione spontanea). Permangono le mura perimetrali fino al coronamento dell'edificio. - Annesso spazio esterno verde lungo via Rua Grande (mappale n. 383) privo di funzione specifica. - I dati relativi alla destinazione d'uso catastale fanno riferimento all'intero mappale.
-------------	--



Dati catastali	Fg. n.23, mapp. nn. 383-B e 102-A
Ubicazione	Comparto Castello via AngeloMaria Lanza

Grado di interesse	storico - artistico	caratterizzante	non caratterizzante	altro (specificare)
		X		

Tipologia edilizia	palazzo signorile	palazzetto	casa comune	edificio di culto	altro (specificare)
			X		

Proprietà	pubblico - comunale	pubblico - altro ente (specificare)	Istituto religioso	privato
				X

Caratteri costruttivi	muratura in pietra	muratura in blocchi	c.a.	altro (specificare)
	X			

Tipologia copertura	una falda	capanna	padiglione	spezzato	cupola	terrazza	altro
	X						

Finitura facciate	facciavista	arriccio di calce	Intonaco civile	Altro (specificare)
			X	

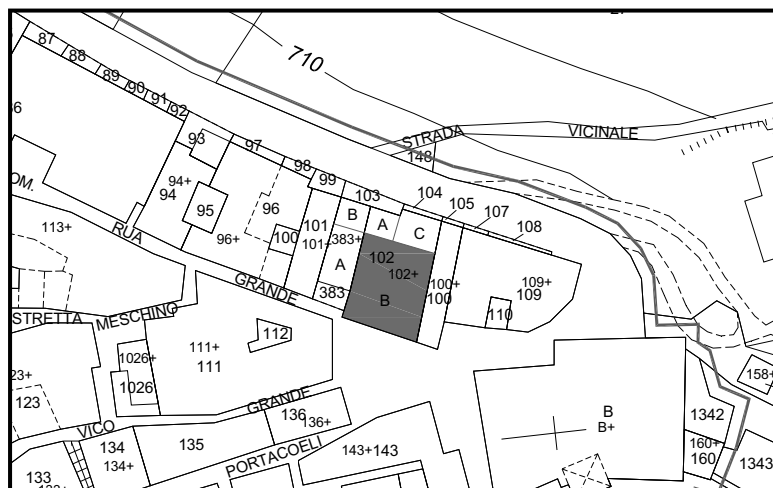
N° livelli	1	2	3	4	5	6	7
			X				

Destinazione d'uso catastale	Mapp. 383 – liv. 1	Mapp. 383 liv.2 e 3	Mapp.102 liv. 1 - 3	Mapp.102 liv.1 e 3
	A/2 - C/2	A/2 - F/2	A/2 - A/4	A/5

Stato del degrado materico e/o strutturale	0	1	2	3	4
				X	

Stato di alterazione della fisionomia originaria	0	1	2	3	4
		X			

Note	<p>- Annesso spazio esterno verde lungo via AngeloMaria Lanza (mappale n. 103) privo di funzione specifica.</p> <p>- I dati relativi alla destinazione d'uso catastale fanno riferimento agli interi mappali.</p>
-------------	---



Dati catastali	Fg. n.23, mapp. n. 102 – B
Ubicazione	Comparto Castello via Rua Grande

Grado di interesse	storico - artistico	caratterizzante	non caratterizzante	altro (specificare)
		X		

Tipologia edilizia	palazzo signorile	palazzetto	casa comune	edificio di culto	altro (specificare)
		X			

Proprietà	pubblico - comunale	pubblico - altro ente (specificare)	Istituto religioso	privato
				X

Caratteri costruttivi	muratura in pietra	muratura in blocchi	c.a.	altro (specificare)
	X			

Tipologia copertura	una falda	capanna	padiglione	spezzato	cupola	terrazza	altro
		X					

Finitura facciate	facciavista	arriccio di calce	Intonaco civile	Altro (specificare)
			X	

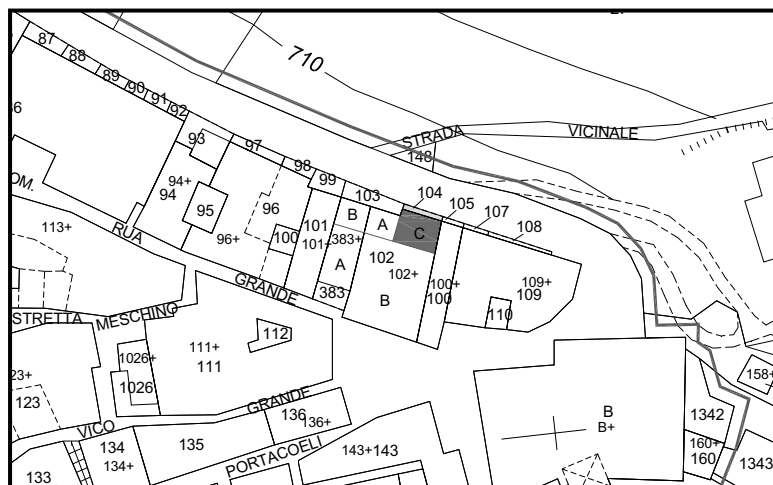
N° livelli	1	2	3	4	5	6	7
			X				

Destinazione d'uso catastale	1 - 3	1 e 3		
	A/2 - A/4	A/5		

Stato del degrado materico e/o strutturale	0	1	2	3	4
		X			

Stato di alterazione della fisionomia originaria	0	1	2	3	4
		X			

Note	- I dati relativi alla destinazione d'uso catastale fanno riferimento all'intero mappale.
-------------	---



Dati catastali	Fg. n.23, mapp. n. 102 – C
Ubicazione	Comparto Castello via Angelo Maria Lanza

Grado di interesse	storico - artistico	caratterizzante	non caratterizzante	altro (specificare)
		X		

Tipologia edilizia	palazzo signorile	palazzetto	casa comune	edificio di culto	altro (specificare)
			X		

Proprietà	pubblico - comunale	pubblico - altro ente (specificare)	Istituto religioso	privato
				X

Caratteri costruttivi	muratura in pietra	muratura in blocchi	c.a.	altro (specificare)
	X			

Tipologia copertura	una falda	capanna	padiglione	spezzato	cupola	terrazza	altro
	X						

Finitura facciate	facciavista	arriccio di calce	Intonaco civile	Altro (specificare)
		X		

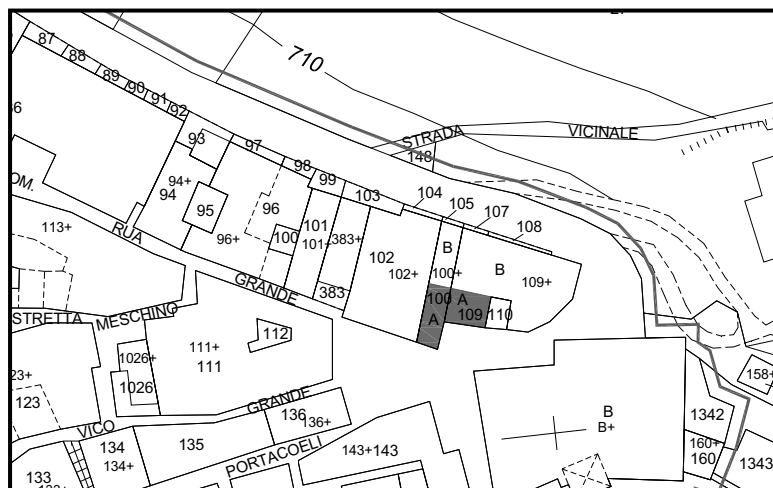
N° livelli	1	2	3	4	5	6	7
			X				

Destinazione d'uso catastale	1 - 3	1 e 3		
	A/2 - A/4	A/5		

Stato del degrado materico e/o strutturale	0	1	2	3	4
				X	

Stato di alterazione della fisionomia originaria	0	1	2	3	4
			X		

Note	<p>- Annesso spazio esterno verde lungo via Angelo Maria Lanza (mappale n. 104) privo di funzione specifica.</p> <p>- I dati relativi alla destinazione d'uso catastale fanno riferimento all'intero mappale.</p>
-------------	---



Dati catastali	Fg. n.23, mapp. nn. 100-A e109-A
Ubicazione	Comparto Castello via Angelo Maria Lanza

Grado di interesse	storico - artistico	caratterizzante	non caratterizzante	altro (specificare)
		X		

Tipologia edilizia	palazzo signorile	palazzetto	casa comune	edificio di culto	altro (specificare)
			X		

Proprietà	pubblico - comunale	pubblico - altro ente (specificare)	Istituto religioso	privato
				X

Caratteri costruttivi	muratura in pietra	muratura in blocchi	c.a.	altro (specificare)
	X			

Tipologia copertura	una falda	capanna	padiglione	spezzato	cupola	terrazza	altro
	X (mapp.n.100)					X (mapp.n.109)	

Finitura facciate	facciavista	arriccio di calce	Intonaco civile	Altro (specificare)
			X	

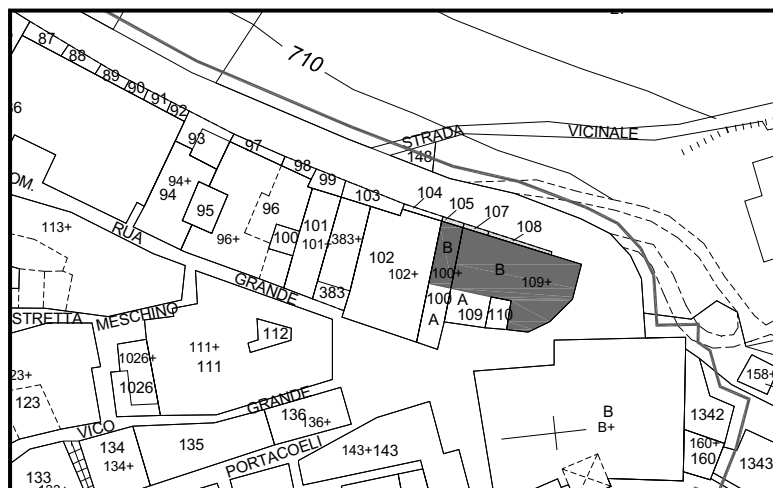
N° livelli	1	2	3	4	5	6	7
			X				

Destinazione d'uso catastale	1, 2, 3			
	A/5			

Stato del degrado materico e/o strutturale	0	1	2	3	4
		X			

Stato di alterazione della fisionomia originaria	0	1	2	3	4
				X	

Note	
-------------	--



Dati catastali	Fg. n.23, mapp. nn. 100-B e 109-B
Ubicazione	Comparto Castello via AngeloMaria Lanza

Grado di interesse	storico - artistico	caratterizzante	non caratterizzante	altro (specificare)
		X		

Tipologia edilizia	palazzo signorile	palazzetto	casa comune	edificio di culto	altro (specificare)
			X		

Proprietà	pubblico - comunale	pubblico - altro ente (specificare)	Istituto religioso	privato
				X

Caratteri costruttivi	muratura in pietra	muratura in blocchi	c.a.	altro (specificare)
	X			

Tipologia copertura	una falda	capanna	padiglione	spezzato	cupola	terrazza	altro
				X (mapp.n.109)		X (mapp.n.100)	X

Finitura facciate	facciavista	arriccio di calce	Intonaco civile	Altro (specificare)
	X	X		

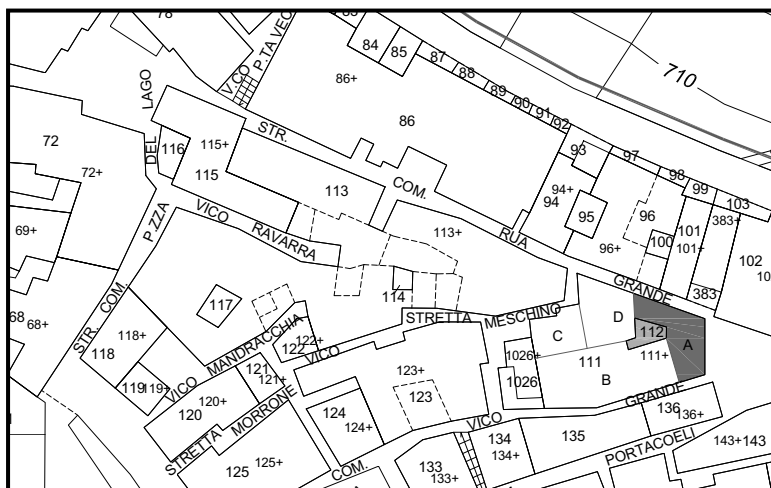
N° livelli	1	2	3	4	5	6	7
		X (mapp.n.100)	X (mapp.n.109)				

Destinazione d'uso catastale	1, 2, 3			
	A/5			

Stato del degrado materico e/o strutturale	0	1	2	3	4
			X		

Stato di alterazione della fisionomia originaria	0	1	2	3	4
				X	

Note	<p>- Annessa corte interna pavimentata (mappale n. 110).</p> <p>- Annesso spazio esterno verde lungo via AngeloMaria Lanza privo di funzione specifica (mappali n. 105, 107 e 108).</p>
-------------	---



Dati catastali	Fg. n.23, mapp. n. 111 – A
Ubicazione	Comparto Castello v. Rua Grande – v.A.M.Lanza – v.co Grande

Grado di interesse	storico - artistico	caratterizzante	non caratterizzante	altro (specificare)
		X		

Tipologia edilizia	palazzo signorile	palazzetto	casa comune	edificio di culto	altro (specificare)
			X		

Proprietà	pubblico - comunale	pubblico - altro ente (specificare)	Istituto religioso	privato
				X

Caratteri costruttivi	muratura in pietra	muratura in blocchi	c.a.	altro (specificare)
	X			

Tipologia copertura	una falda	capanna	padiglione	spezzato	cupola	terrazza	altro
				X – coppi			

Finitura facciate	facciavista	arriccio di calce	Intonaco civile	Altro (specificare)
		X		

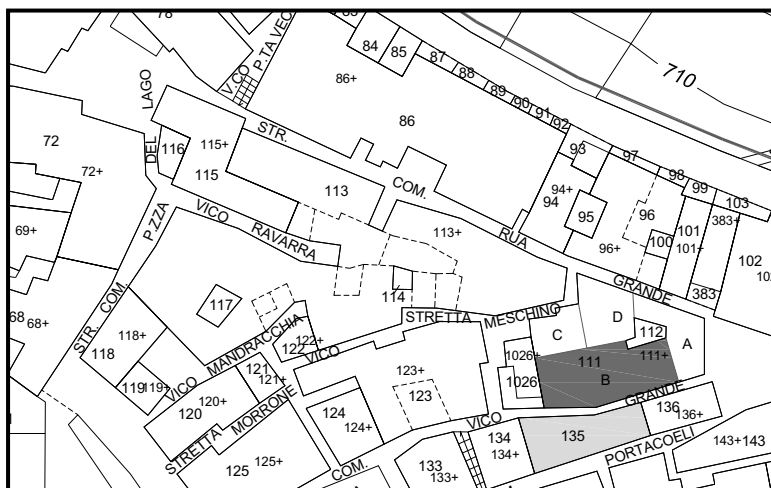
N° livelli	1	2	3	4	5	6	7
			X				

Destinazione d'uso catastale	1, 2, 3	1	1 e 2
	A/4	C/1 – C/2	A/5

Stato del degrado materico e/o strutturale	0	1	2	3	4
			X		

Stato di alterazione della fisionomia originaria	0	1	2	3	4
		X			

Note	- Annessa corte interna pavimentata (mappale n. 112)
	- I dati relativi alla destinazione d'uso catastale fanno riferimento all'intero mappale.



Dati catastali	Fg. n.23, mapp. n. 111 – B
Ubicazione	Comparto Castello v.co Grande

Grado di interesse	storico - artistico	caratterizzante	non caratterizzante	altro (specificare)
		X		

Tipologia edilizia	palazzo signorile	palazzetto	casa comune	edificio di culto	altro (specificare)
			X		

Proprietà	pubblico - comunale	pubblico - altro ente (specificare)	Istituto religioso	privato
				X

Caratteri costruttivi	muratura in pietra	muratura in blocchi	c.a.	altro (specificare)
	X			

Tipologia copertura	una falda	capanna	padiglione	spezzato	cupola	terrazza	altro
	X						

Finitura facciate	facciavista	arriccio di calce	Intonaco civile	Altro (specificare)
		X		

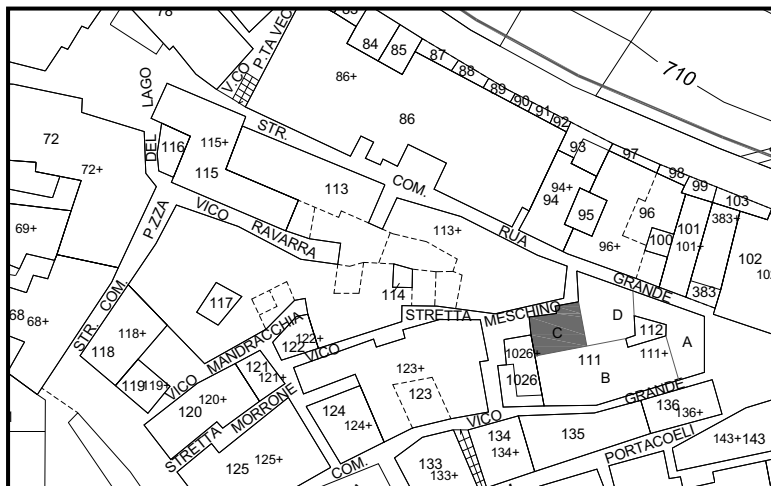
N° livelli	1	2	3	4	5	6	7
			X				

Destinazione d'uso catastale	1, 2, 3	1	1 e 2
	A/4	C/1 – C/2	A/5

Stato del degrado materico e/o strutturale	0	1	2	3	4
		X			

Stato di alterazione della fisionomia originaria	0	1	2	3	4
	X				

Note	- Annesso orto urbano con ingresso da v.co Grande (mappale n. 135)
	- I dati relativi alla destinazione d'uso catastale fanno riferimento all'intero mappale.



Dati catastali	Fg. n.23, mapp. n. 111 – C
Ubicazione	Comparto Castello v.co Meschino

Grado di interesse	storico - artistico	caratterizzante	non caratterizzante	altro (specificare)
		X		

Tipologia edilizia	palazzo signorile	palazzetto	casa comune	edificio di culto	altro (specificare)
			X		

Proprietà	pubblico - comunale	pubblico - altro ente (specificare)	Istituto religioso	privato
				X

Caratteri costruttivi	muratura in pietra	muratura in blocchi	c.a.	altro (specificare)
	X			

Tipologia copertura	una falda	capanna	padiglione	spezzato	cupola	terrazza	altro
	X - coppi						

Finitura facciate	facciavista	arriccio di calce	Intonaco civile	Altro (specificare)
		X		

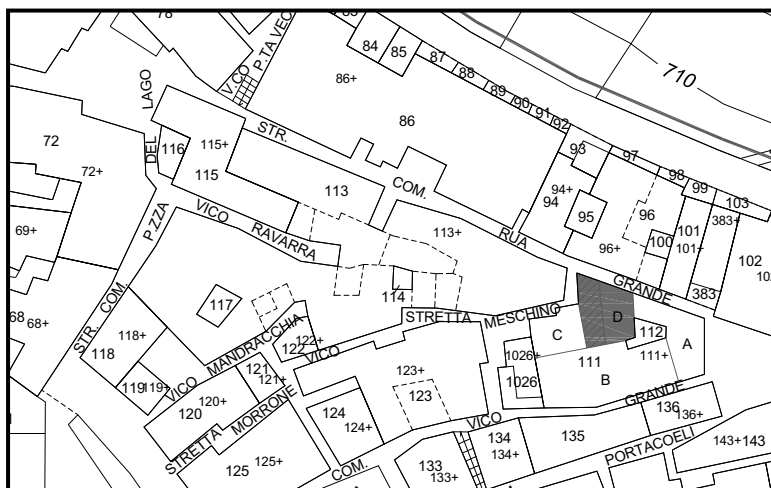
N° livelli	1	2	3	4	5	6	7
		X					

Destinazione d'uso catastale	1, 2, 3	1	1 e 2
	A/4	C/1 – C/2	A/5

Stato del degrado materico e/o strutturale	0	1	2	3	4
				X	

Stato di alterazione della fisionomia originaria	0	1	2	3	4
		X			

Note	- I dati relativi alla destinazione d'uso catastale fanno riferimento all'intero mappale.
-------------	---



Dati catastali	Fg. n.23, mapp. n. 111 – D
Ubicazione	Comparto Castello v. Rua Grande–v.co Meschino

Grado di interesse	storico - artistico	caratterizzante	non caratterizzante	altro (specificare)
		X		

Tipologia edilizia	palazzo signorile	palazzetto	casa comune	edificio di culto	altro (specificare)
			X		

Proprietà	pubblico - comunale	pubblico - altro ente (specificare)	Istituto religioso	privato
				X

Caratteri costruttivi	muratura in pietra	muratura in blocchi	c.a.	altro (specificare)
	X			

Tipologia copertura	una falda	capanna	padiglione	spezzato	cupola	terrazza	altro
				X			


Finitura facciate	facciavista	arriccio di calce	Intonaco civile	Altro (specificare)
		X		

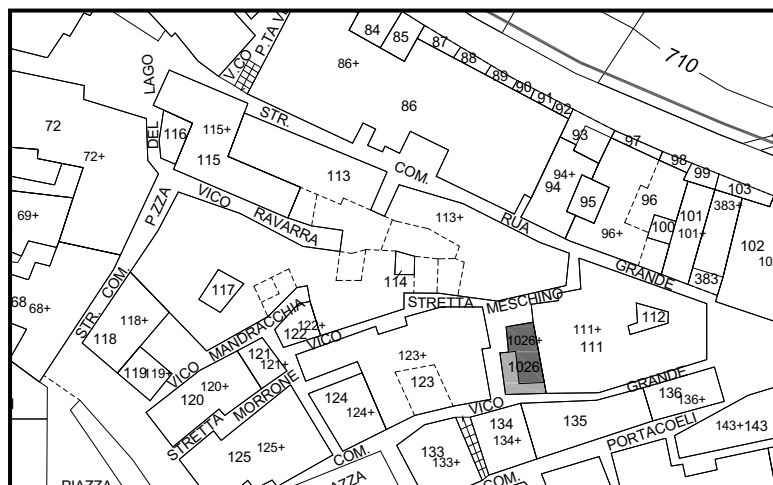
N° livelli	1	2	3	4	5	6	7
			X				

Destinazione d'uso catastale	1, 2, 3	1	1 e 2
	A/4	C/1 – C/2	A/5

Stato del degrado materico e/o strutturale	0	1	2	3	4
			X		

Stato di alterazione della fisionomia originaria	0	1	2	3	4
	X				

Note	 <p>Porzione di fabbricato su 2 livelli con copertura a una falda. La restante parte del fabbricato presenta una copertura a padiglione.</p> <p>- I dati relativi alla destinazione d'uso catastale fanno riferimento all'intero mappale.</p>
-------------	--



Da vico Stretta

Dati catastali	Fg. n.23, mapp. n.1026
Ubicazione	Comparto Castello v.co Grande – v.co Meschino

Grado di interesse	storico - artistico	caratterizzante	non caratterizzante	altro (specificare)
		X		

Tipologia edilizia	palazzo signorile	palazzetto	casa comune	edificio di culto	altro (specificare)
			X		

Proprietà	pubblico - comunale	pubblico - altro ente (specificare)	Istituto religioso	privato
				X

Caratteri costruttivi	muratura in pietra	muratura in blocchi	c.a.	altro (specificare)
	X			

Tipologia copertura	una falda	capanna	padiglione	spezzato	cupola	terrazza	altro
		X					

Finitura facciate	facciavista	arriccio di calce	Intonaco civile	Altro (specificare)
	X			

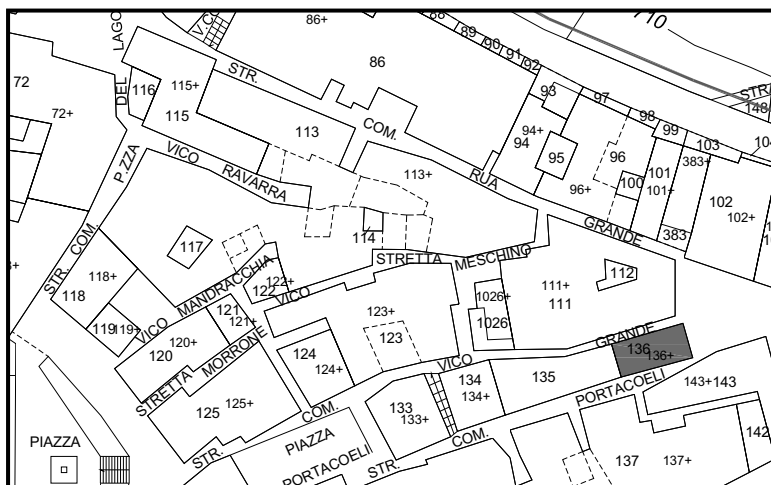
N° livelli	1	2	3	4	5	6	7
		X					

Destinazione d'uso catastale	1 e 2			
	A/4 - C/2			

Stato del degrado materico e/o strutturale	0	1	2	3	4
			X		

Stato di alterazione della fisionomia originaria	0	1	2	3	4
					X

Note	Muratura in pietra con sopraelevazione per realizzazione tetto a capanna in cls e tamponature in cotto a vista. Annesso spazio esterno pavimentato (particella n. 1026).
-------------	---



Dati catastali	Fg. n.23, mapp. n. 136
Ubicazione	Comparto Castello v.co Grande -via Porta Coeli

Grado di interesse	storico - artistico	caratterizzante	non caratterizzante	altro (specificare)
		X		

Tipologia edilizia	palazzo signorile	palazzetto	casa comune	edificio di culto	altro (specificare)
			X		

Proprietà	pubblico - comunale	pubblico - altro ente (specificare)	Istituto religioso	privato
				X

Caratteri costruttivi	muratura in pietra	muratura in blocchi	c.a.	altro (specificare)
	X			

Tipologia copertura	una falda	capanna	padiglione	spezzato	cupola	terrazza	altro
			X				

Finitura facciate	facciavista	arriccio di calce	Intonaco civile	Altro (specificare)
		X		

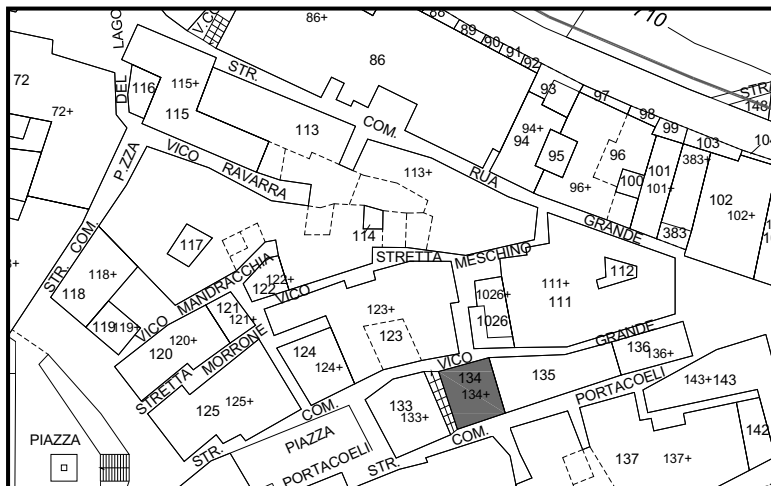
N° livelli	1	2	3	4	5	6	7
		X					

Destinazione d'uso catastale	1 e 2			
	A/4			

Stato del degrado materico e/o strutturale	0	1	2	3	4
		X			

Stato di alterazione della fisionomia originaria	0	1	2	3	4
	X				

Note	
-------------	--



Da via Porta Coeli

Dati catastali	Fg. n.23, mapp. n. 134
Ubicazione	Comparto Castello Via Porta Coeli – vico Grande

Grado di interesse	storico - artistico	caratterizzante	non caratterizzante	altro (specificare)
		X		

Tipologia edilizia	palazzo signorile	palazzetto	casa comune	edificio di culto	altro (specificare)
			X		

Proprietà	pubblico - comunale	pubblico - altro ente (specificare)	Istituto religioso	privato
				X

Caratteri costruttivi	muratura in pietra	muratura in blocchi	c.a.	altro (specificare)
	X			

Tipologia copertura	una falda	capanna	padiglione	spezzato	cupola	terrazza	altro
		X					

Finitura facciate	facciavista	arriccio di calce	Intonaco civile	Altro (specificare)
			X	

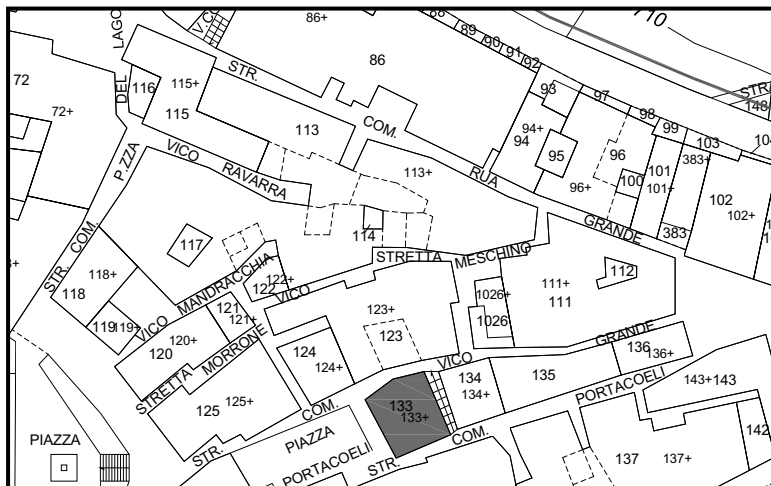
N° livelli	1	2	3	4	5	6	7
			X				

Destinazione d'uso catastale	1, 2, 3	1	
	A/4 – A/5	C/2	

Stato del degrado materico e/o strutturale	0	1	2	3	4
		X			

Stato di alterazione della fisionomia originaria	0	1	2	3	4
				X	

Note	
-------------	--



Dati catastali	Fg. n.23, mapp. n. 133
Ubicazione	Comparto Castello P.zza Porta Coeli – v. Porta Coeli – v.co Grande

Grado di interesse	storico - artistico	caratterizzante	non caratterizzante	altro (specificare)
		X		

Tipologia edilizia	palazzo signorile	palazzetto	casa comune	edificio di culto	altro (specificare)
			X		

Proprietà	pubblico - comunale	pubblico - altro ente (specificare)	Istituto religioso	privato
				X

Caratteri costruttivi	muratura in pietra	muratura in blocchi	c.a.	altro (specificare)
	X			

Tipologia copertura	una falda	capanna	padiglione	spezzato	cupola	terrazza	altro
			X - tegole				

Finitura facciate	facciavista	arriccio di calce	Intonaco civile	Altro (specificare)
		X		

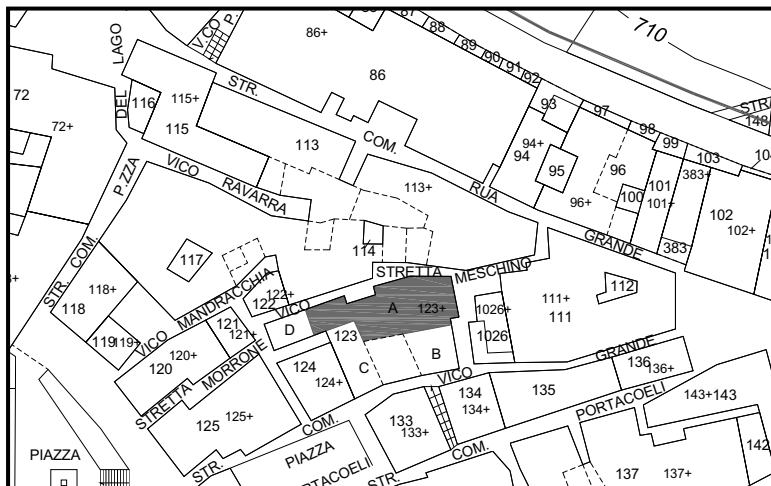
N° livelli	1	2	3	4	5	6	7
			X				

Destinazione d'uso catastale	1, 2, 3			
	A/4			

Stato del degrado materico e/o strutturale	0	1	2	3	4
	X				

Stato di alterazione della fisionomia originaria	0	1	2	3	4
				X	

Note	
-------------	--



Dati catastali	Fg. n.23, mapp. n. 123 – A
Ubicazione	Comparto Castello v.co Stretta

Grado di interesse	storico - artistico	caratterizzante	non caratterizzante	altro (specificare)
		X		

Tipologia edilizia	palazzo signorile	palazzetto	casa comune	edificio di culto	altro (specificare)
			X		

Proprietà	pubblico - comunale	pubblico - altro ente (specificare)	Istituto religioso	privato
				X

Caratteri costruttivi	muratura in pietra	muratura in blocchi	c.a.	altro (specificare)
	X			

Tipologia copertura	una falda	capanna	padiglione	spezzato	cupola	terrazza	altro
				X		X	

Finitura facciate	facciavista	arriccio di calce	Intonaco civile	Altro (specificare)
		X		

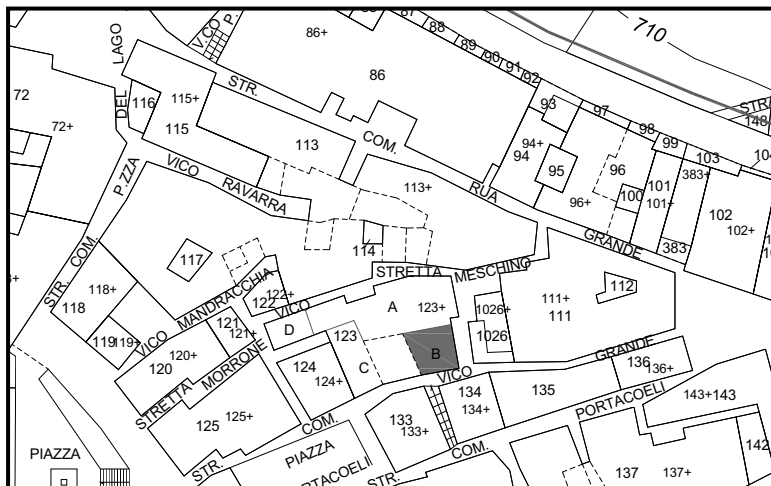
N° livelli	1	2	3	4	5	6	7
			X				

Destinazione d'uso catastale	1, 2, 3			
	F/2			

Stato del degrado materico e/o strutturale	0	1	2	3	4
			X		

Stato di alterazione della fisionomia originaria	0	1	2	3	4
			X		

Note	
-------------	--



Dati catastali	Fg. n.23, mapp. n. 123 – B
Ubicazione	Comparto Castello v.co Grande

Grado di interesse	storico - artistico	caratterizzante	non caratterizzante	altro (specificare)
		X		

Tipologia edilizia	palazzo signorile	palazzetto	casa comune	edificio di culto	altro (specificare)
			X		

Proprietà	pubblico - comunale	pubblico - altro ente (specificare)	Istituto religioso	privato
				X

Caratteri costruttivi	muratura in pietra	muratura in blocchi	c.a.	altro (specificare)
	X			

Tipologia copertura	una falda	capanna	padiglione	spezzato	cupola	terrazza	altro
	X						

Finitura facciate	facciavista	arriccio di calce	Intonaco civile	Altro (specificare)
		X		

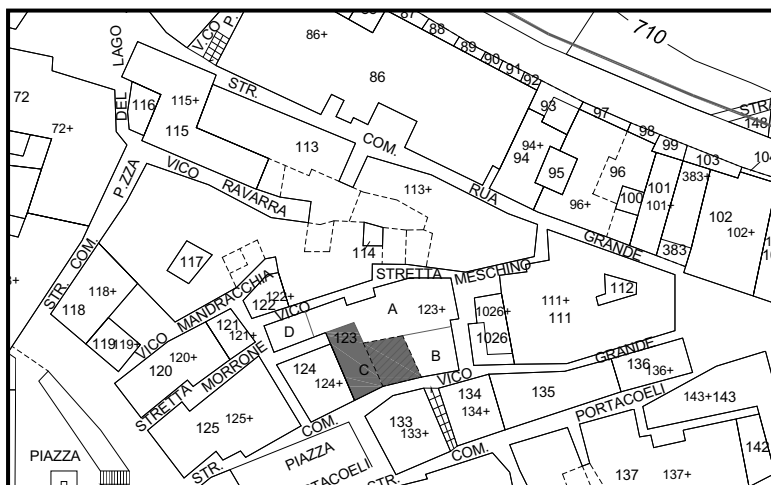
N° livelli	1	2	3	4	5	6	7
			X				

Destinazione d'uso catastale	1, 2, 3		
	F/2		

Stato del degrado materico e/o strutturale	0	1	2	3	4
				X	

Stato di alterazione della fisionomia originaria	0	1	2	3	4
	X				

Note	Fabbricato fatiscente non abitato.
-------------	------------------------------------



Dati catastali	Fg. n.23, mapp. n. 123 - C
Ubicazione	Comparto Castello v.co Grande

Grado di interesse	storico - artistico	caratterizzante	non caratterizzante	altro (specificare)
		X		

Tipologia edilizia	palazzo signorile	palazzetto	casa comune	edificio di culto	altro (specificare)
			X		

Proprietà	pubblico - comunale	pubblico - altro ente (specificare)	Istituto religioso	privato
				X

Caratteri costruttivi	muratura in pietra	muratura in blocchi	c.a.	altro (specificare)
	X (liv. 1 e 2)			X (liv. 3 e 4)

Tipologia copertura	una falda	capanna	padiglione	spezzato	cupola	terrazza	altro
						X	X

Finitura facciate	facciavista	arriccio di calce	Intonaco civile	Altro (specificare)
		X (liv. 1 e 2)	X (liv. 3 e 4)	

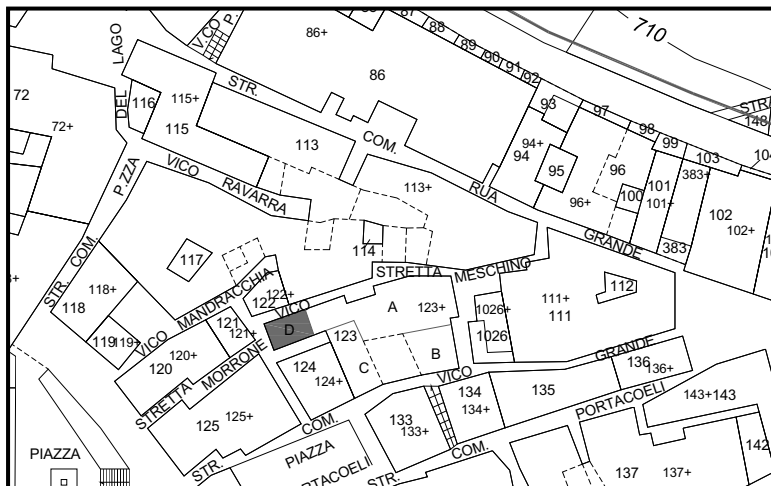
N° livelli	1	2	3	4	5	6	7
				X			

Destinazione d'uso catastale	1, 2, 3, 4			
	F/2			

Stato del degrado materico e/o strutturale	0	1	2	3	4
			X		

Stato di alterazione della fisionomia originaria	0	1	2	3	4
					X

Note	<p>- La porzione di fabbricato con retinatura si presenta come un vuoto con presenza di verde incolto al suo interno; su tale spazio aprono finestre e balconi dagli edifici prospicienti.</p> <p>- Il fabbricato è caratterizzante il borgo per i primi 2 livelli; al di sopra sono presenti superfetazioni con caratteristiche non idonee.</p>
-------------	--



Dati catastali	Fg. n.23, mapp. n. 123 – D
Ubicazione	Comparto Castello v.co Stretta

Grado di interesse	storico - artistico	caratterizzante	non caratterizzante	altro (specificare)
		X		

Tipologia edilizia	palazzo signorile	palazzetto	casa comune	edificio di culto	altro (specificare)
			X		

Proprietà	pubblico - comunale	pubblico - altro ente (specificare)	Istituto religioso	privato
				X

Caratteri costruttivi	muratura in pietra	muratura in blocchi	c.a.	altro (specificare)
	X			

Tipologia copertura	una falda	capanna	padiglione	spezzato	cupola	terrazza	altro
		X				X	

Finitura facciate	facciavista	arriccio di calce	Intonaco civile	Altro (specificare)
			X	

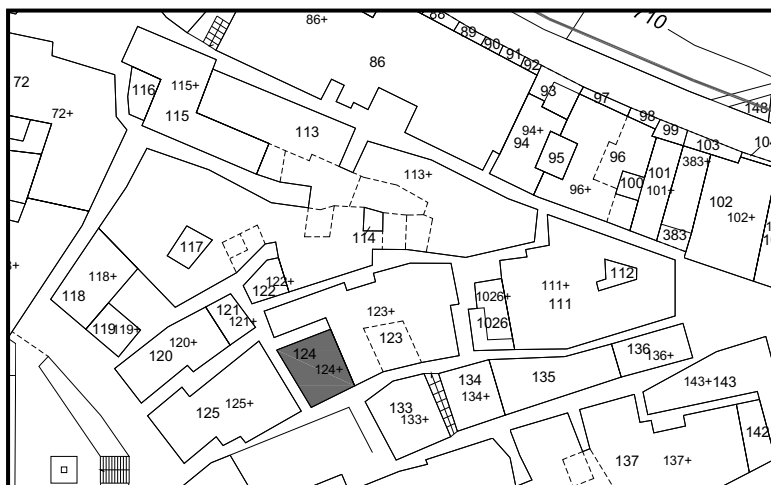
N° livelli	1	2	3	4	5	6	7
		X					

Destinazione d'uso catastale	1 e 2			
	F/2			

Stato del degrado materico e/o strutturale	0	1	2	3	4
	X				

Stato di alterazione della fisionomia originaria	0	1	2	3	4
				X	

Note	
-------------	--



Dati catastali	Fg. n.23, mapp. n. 124
Ubicazione	Comparto Castello v.co Grande

Grado di interesse	storico - artistico	caratterizzante	non caratterizzante	altro (specificare)
		X		

Tipologia edilizia	palazzo signorile	palazzetto	casa comune	edificio di culto	altro (specificare)
			X		

Proprietà	pubblico - comunale	pubblico - altro ente (specificare)	Istituto religioso	privato
				X

Caratteri costruttivi	muratura in pietra	muratura in blocchi	c.a.	altro (specificare)
	X			

Tipologia copertura	una falda	capanna	padiglione	spezzato	cupola	terrazza	altro
			X				

Finitura facciate	facciavista	arriccio di calce	Intonaco civile	Altro (specificare)
		X		

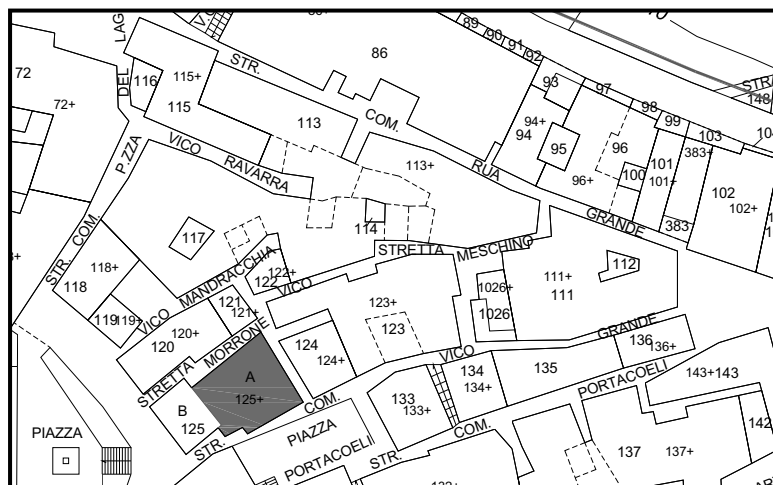
N° livelli	1	2	3	4	5	6	7
				X			

Destinazione d'uso catastale	1, 2, 3, 4	1	1 e 2
	A/5	C/1 - C/2 - A/4 - A/5	A/4

Stato del degrado materico e/o strutturale	0	1	2	3	4
		X			

Stato di alterazione della fisionomia originaria	0	1	2	3	4
		X			

Note	
-------------	--



Dati catastali	Fg. n.23, mapp. n. 125 – A
Ubicazione	Comparto Castello v. Rua Grande – stretta Morrone

Grado di interesse	storico - artistico	caratterizzante	non caratterizzante	altro (specificare)
		X		

Tipologia edilizia	palazzo signorile	palazzetto	casa comune	edificio di culto	altro (specificare)
			X		

Proprietà	pubblico - comunale	pubblico - altro ente (specificare)	Istituto religioso	privato
				X

Caratteri costruttivi	muratura in pietra	muratura in blocchi	c.a.	altro (specificare)
	X			

Tipologia copertura	una falda	capanna	padiglione	spezzato	cupola	terrazza	altro
		X					

Finitura facciate	facciavista	arriccio di calce	Intonaco civile	Altro (specificare)
		X	X	

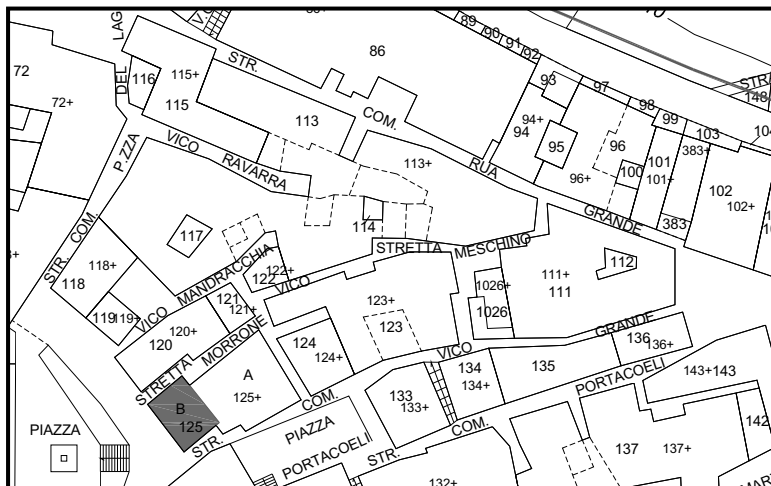
N° livelli	1	2	3	4	5	6	7
			X				

Destinazione d'uso catastale	1, 2, 3	1
	A/4 – A/5	C/1 – C/2

Stato del degrado materico e/o strutturale	0	1	2	3	4
		X			

Stato di alterazione della fisionomia originaria	0	1	2	3	4
		X			

Note	- I dati relativi alla destinazione d'uso catastale fanno riferimento all'intero mappale.
-------------	---



Da v.co Castello

Dati catastali	Fg. n.23, mapp. n. 125 – B
Ubicazione	Comparto Castello v.co Castello - v. Rua Grande

Grado di interesse	storico - artistico	caratterizzante	non caratterizzante	altro (specificare)
		X		

Tipologia edilizia	palazzo signorile	palazzetto	casa comune	edificio di culto	altro (specificare)
			X		

Proprietà	pubblico - comunale	pubblico - altro ente (specificare)	Istituto religioso	privato
				X

Caratteri costruttivi	muratura in pietra	muratura in blocchi	c.a.	altro (specificare)
	X			

Tipologia copertura	una falda	capanna	padiglione	spezzato	cupola	terrazza	altro
			X				

Finitura facciate	facciavista	arriccio di calce	Intonaco civile	Altro (specificare)
			X	

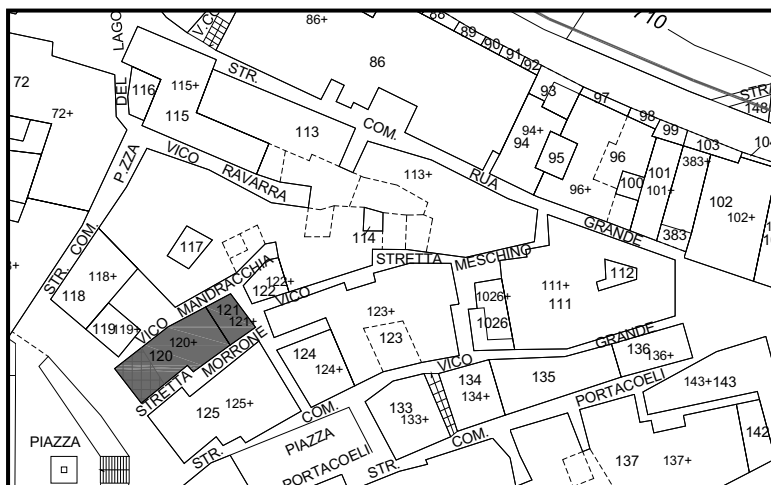
N° livelli	1	2	3	4	5	6	7
		X					

Destinazione d'uso catastale	1, 2, 3	1	
	A/4 – A/5	C/1 – C/2	

Stato del degrado materico e/o strutturale	0	1	2	3	4
	X				

Stato di alterazione della fisionomia originaria	0	1	2	3	4
			X		

Note	- I dati relativi alla destinazione d'uso catastale fanno riferimento all'intero mappale.
-------------	---



Dati catastali	Fg. n.23, mapp. nn. 120 e 121
Ubicazione	Comparto Castello P. IV Novembre – v.co Mandracchia – str. Morrone

Grado di interesse	storico - artistico	caratterizzante	non caratterizzante	altro (specificare)
		X		

Tipologia edilizia	palazzo signorile	palazzetto	casa comune	edificio di culto	altro (specificare)
			X		

Proprietà	pubblico - comunale	pubblico - altro ente (specificare)	Istituto religioso	privato
				X

Caratteri costruttivi	muratura in pietra	muratura in blocchi	c.a.	altro (specificare)
		X		

Tipologia copertura	una falda	capanna	padiglione	spezzato	cupola	terrazza	altro
		X				X	

Finitura facciate	facciavista	arriccio di calce	Intonaco civile	Altro (specificare)
	X (su stretta Morrone)		X	

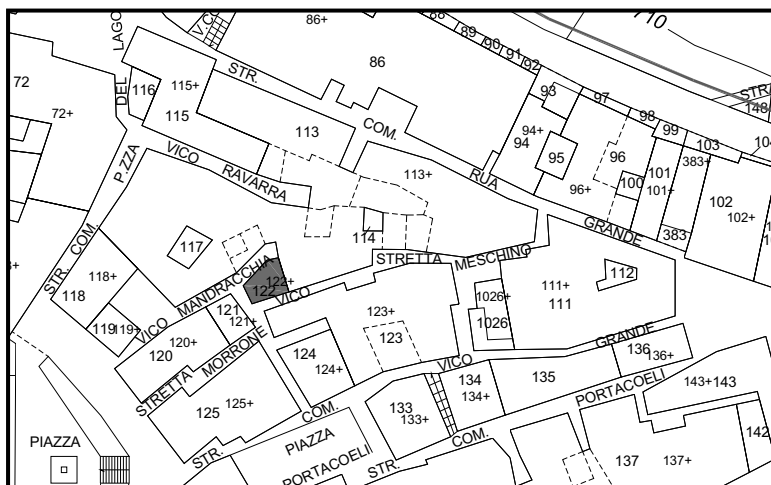
N° livelli	1	2	3	4	5	6	7
			X				

Destinazione d'uso catastale	2	1, 2, 3
	C/2 – C/6 – A/4 – A/5	A/4 – A/5

Stato del degrado materico e/o strutturale	0	1	2	3	4
		X			

Stato di alterazione della fisionomia originaria	0	1	2	3	4
				X	

Note	- Non indicati in scheda i dati relativi alla proprietà della porzione di fabbricato contrassegnata da resinatura.
-------------	--



Dati catastali	Fg. n.23, mapp. n. 122
Ubicazione	Comparto Castello Vico Mandracchia – vico Stretta

Grado di interesse	storico - artistico	caratterizzante	non caratterizzante	altro (specificare)
		X		

Tipologia edilizia	palazzo signorile	palazzetto	casa comune	edificio di culto	altro (specificare)
			X		

Proprietà	pubblico - comunale	pubblico - altro ente (specificare)	Istituto religioso	privato
				X

Caratteri costruttivi	muratura in pietra	muratura in blocchi	c.a.	altro (specificare)
	X			

Tipologia copertura	una falda	capanna	padiglione	spezzato	cupola	terrazza	altro
		X					

Finitura facciate	facciavista	arriccio di calce	Intonaco civile	Altro (specificare)
		X		

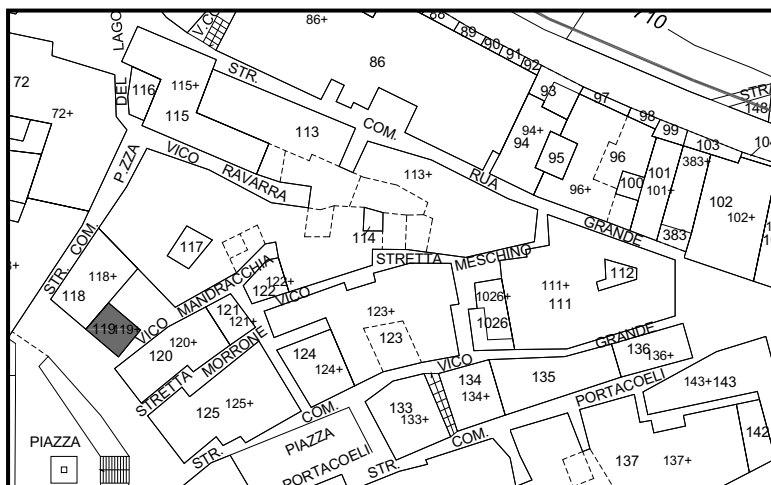
N° livelli	1	2	3	4	5	6	7
			X				

Destinazione d'uso catastale	1, 2, 3			
	A/4			

Stato del degrado materico e/o strutturale	0	1	2	3	4
			X		

Stato di alterazione della fisionomia originaria	0	1	2	3	4
	X				

Note	
-------------	--



Dati catastali	Fg. n.23, mapp. n. 119
Ubicazione	Comparto Castello p.zza IV Novembre – v.co Mandracchia

Grado di interesse	storico - artistico	caratterizzante	non caratterizzante	altro (specificare)
		X		

Tipologia edilizia	palazzo signorile	palazzetto	casa comune	edificio di culto	altro (specificare)
			X		

Proprietà	pubblico - comunale	pubblico - altro ente (specificare)	Istituto religioso	privato
				X

Caratteri costruttivi	muratura in pietra	muratura in blocchi	c.a.	altro (specificare)
	X			

Tipologia copertura	una falda	capanna	padiglione	spezzato	cupola	terrazza	altro
						X	

Finitura facciate	facciavista	arriccio di calce	Intonaco civile	Altro (specificare)
		X (su v.Mandracchia)	X	

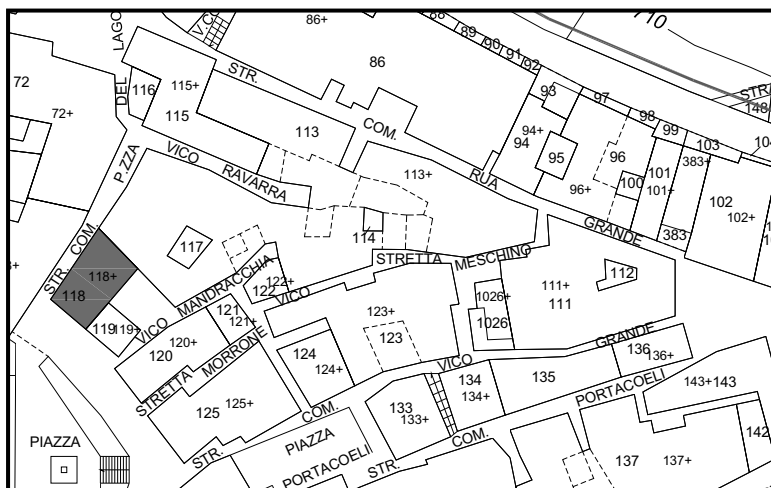
N° livelli	1	2	3	4	5	6	7
			X				

Destinazione d'uso catastale	1	2	3
	C/6	C/2	A/5

Stato del degrado materico e/o strutturale	0	1	2	3	4
		X			

Stato di alterazione della fisionomia originaria	0	1	2	3	4
					X

Note	
-------------	--



Dati catastali	Fg. n.23, mapp. n. 118
Ubicazione	Comparto Castello p.zza IV Novembre – via Piazza del Lago

Grado di interesse	storico - artistico	caratterizzante	non caratterizzante	altro (specificare)
		X		

Tipologia edilizia	palazzo signorile	palazzetto	casa comune	edificio di culto	altro (specificare)
			X		

Proprietà	pubblico - comunale	pubblico - altro ente (specificare)	Istituto religioso	privato
				X

Caratteri costruttivi	muratura in pietra	muratura in blocchi	c.a.	altro (specificare)
	X			

Tipologia copertura	una falda	capanna	padiglione	spezzato	cupola	terrazza	altro
			X				

Finitura facciate	facciavista	arriccio di calce	Intonaco civile	Altro (specificare)
			X	

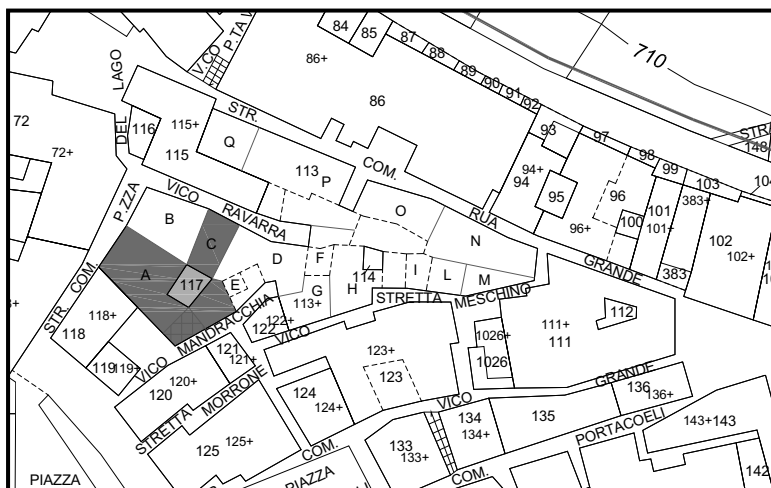
N° livelli	1	2	3	4	5	6	7
			X				

Destinazione d'uso catastale	1	2 e 3
	C/1 – C/2 – A/5	A/5

Stato del degrado materico e/o strutturale	0	1	2	3	4
			X		

Stato di alterazione della fisionomia originaria	0	1	2	3	4
	X				

Note	
-------------	--



Dati catastali	Fg. n.23, mapp. n. 113 – A e C
Ubicazione	Comparto Castello v. Piazza del Lago – v.co Mandracchia

Grado di interesse	storico - artistico	caratterizzante	non caratterizzante	altro (specificare)
		X		

Tipologia edilizia	palazzo signorile	palazzetto	casa comune	edificio di culto	altro (specificare)
			X		

Proprietà	pubblico - comunale	pubblico - altro ente (specificare)	Istituto religioso	privato
				X

Caratteri costruttivi	muratura in pietra	muratura in blocchi	c.a.	altro (specificare)
	X			

Tipologia copertura	una falda	capanna	padiglione	spezzato	cupola	terrazza	altro
		X					

Finitura facciate	facciavista	arriccio di calce	Intonaco civile	Altro (specificare)
		X		

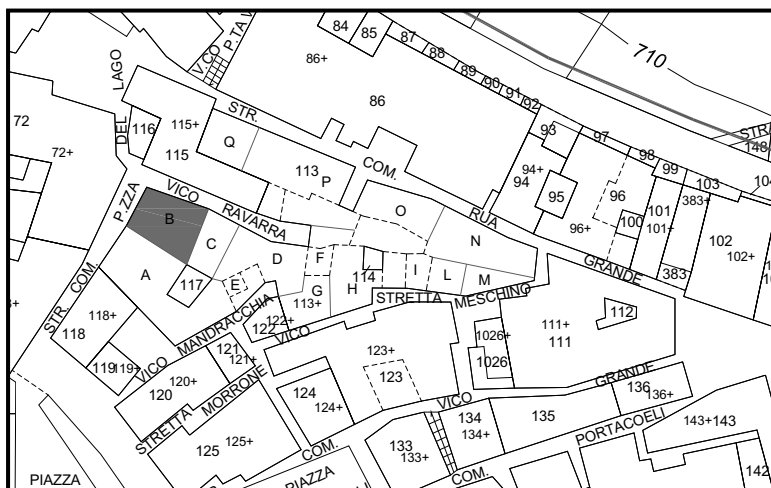
N° livelli	1	2	3	4	5	6	7
				X			

Destinazione d'uso catastale	1 e 2	1, 2, 3
	F/2	A/2

Stato del degrado materico e/o strutturale	0	1	2	3	4
		X			

Stato di alterazione della fisionomia originaria	0	1	2	3	4
			X		

Note	<ul style="list-style-type: none"> - La porzione di fabbricato campita è su 3 livelli con sovrastante copertura a terrazzo - Annessa corte interna pavimentata (mappale n. 117). - I dati relativi alla destinazione d'uso catastale fanno riferimento all'intero mappale.
-------------	---



Dati catastali	Fg. n.23, mapp. n. 113 – B
Ubicazione	Comparto Castello v. Piazza del Lago – v.co Ravarra

Grado di interesse	storico - artistico	caratterizzante	non caratterizzante	altro (specificare)
		X		

Tipologia edilizia	palazzo signorile	palazzetto	casa comune	edificio di culto	altro (specificare)
			X		

Proprietà	pubblico - comunale	pubblico - altro ente (specificare)	Istituto religioso	privato
				X

Caratteri costruttivi	muratura in pietra	muratura in blocchi	c.a.	altro (specificare)
	X			

Tipologia copertura	una falda	capanna	padiglione	spezzato	cupola	terrazza	altro
						X	

Finitura facciate	facciavista	arriccio di calce	Intonaco civile	Altro (specificare)
		X		

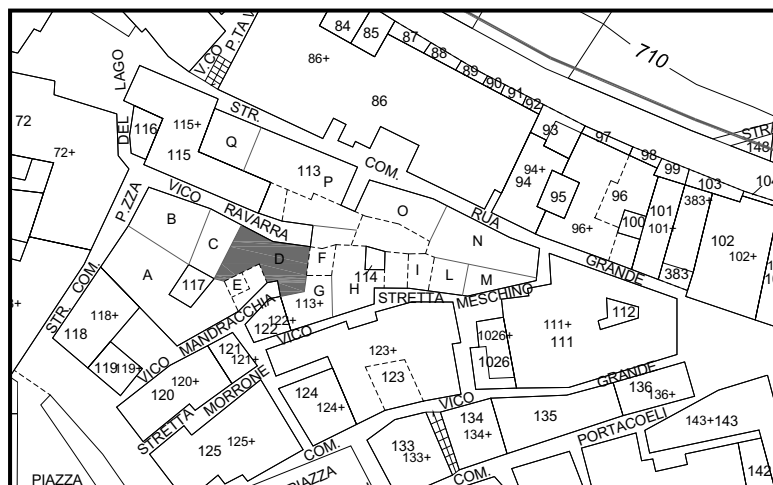
N° livelli	1	2	3	4	5	6	7
			X				

Destinazione d'uso catastale	1 e 2	1, 2, 3
	F/2	A/2

Stato del degrado materico e/o strutturale	0	1	2	3	4
		X			

Stato di alterazione della fisionomia originaria	0	1	2	3	4
		X			

Note	- I dati relativi alla destinazione d'uso catastale fanno riferimento all'intero mappale.
-------------	---



Dati catastali	Fg. n.23, mapp. n. 113 – D
Ubicazione	Comparto Castello v.co Mandracchia – v.co Ravarra

Grado di interesse	storico - artistico	caratterizzante	non caratterizzante	altro (specificare)
		X		

Tipologia edilizia	palazzo signorile	palazzetto	casa comune	edificio di culto	altro (specificare)
			X		

Proprietà	pubblico - comunale	pubblico - altro ente (specificare)	Istituto religioso	privato
				X

Caratteri costruttivi	muratura in pietra	muratura in blocchi	c.a.	altro (specificare)
	X			

Tipologia copertura	una falda	capanna	padiglione	spezzato	cupola	terrazza	altro
	X						

Finitura facciate	facciavista	arriccio di calce	Intonaco civile	Altro (specificare)
		X		

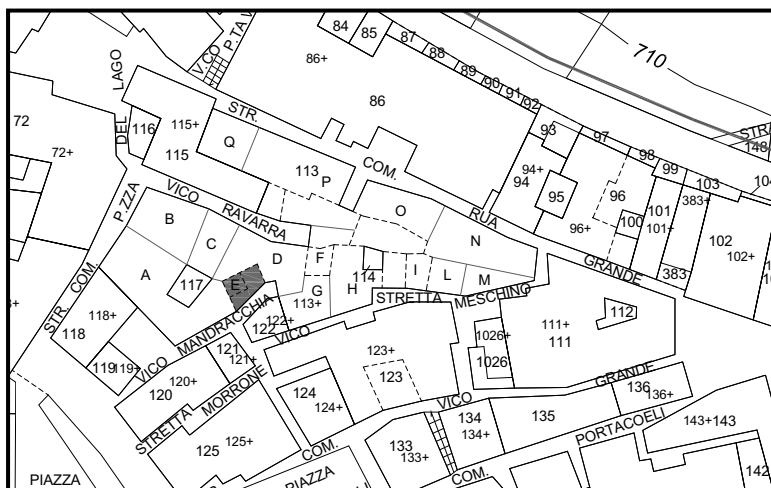
N° livelli	1	2	3	4	5	6	7
			X				

Destinazione d'uso catastale	1 e 2	1, 2, 3
	F/2	A/2

Stato del degrado materico e/o strutturale	0	1	2	3	4
				X	

Stato di alterazione della fisionomia originaria	0	1	2	3	4
	X				

Note	<p>- Porzione di fabbricato fatiscente: sono presenti la copertura e i solai intermedi, mancano tutte le finiture interne.</p> <p>- I dati relativi alla destinazione d'uso catastale fanno riferimento all'intero mappale.</p>
-------------	---



Dati catastali	Fg. n.23, mapp. n. 113 – E
Ubicazione	Comparto Castello v.co Mandracchia

Grado di interesse	storico - artistico	caratterizzante	non caratterizzante	altro (specificare)

Tipologia edilizia	palazzo signorile	palazzetto	casa comune	edificio di culto	altro (specificare)

Proprietà	pubblico - comunale	pubblico - altro ente (specificare)	Istituto religioso	privato
				X

Caratteri costruttivi	muratura in pietra	muratura in blocchi	c.a.	altro (specificare)

Tipologia copertura	una falda	capanna	padiglione	spezzato	cupola	terrazza	altro

Finitura facciate	facciavista	arriccio di calce	Intonaco civile	Altro (specificare)

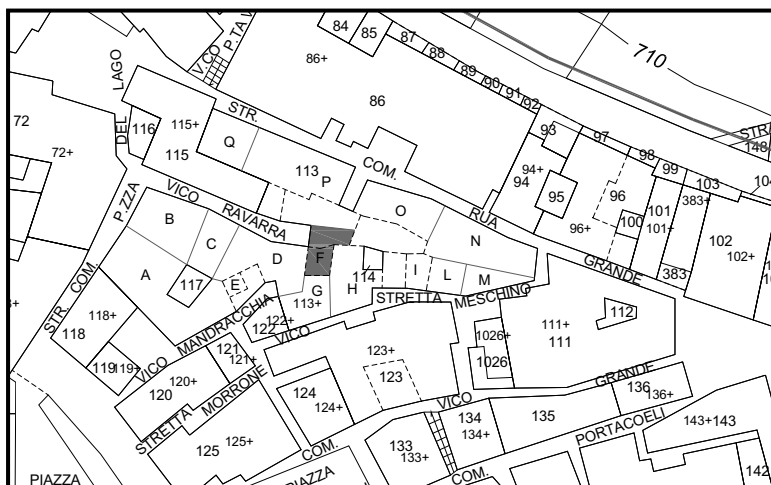
N° livelli	1	2	3	4	5	6	7

Destinazione d'uso catastale	---
	F/2 – A/2

Stato del degrado materico e/o strutturale	0	1	2	3	4

Stato di alterazione della fisionomia originaria	0	1	2	3	4

Note	- Di fatto il lotto si presenta come un vuoto urbano con presenza di un terrapieno alto circa 2 mt e resti di murature in pietra; è attualmente inutilizzato e presenta verde incolto al suo interno.
	- I dati relativi alla destinazione d'uso catastale fanno riferimento all'intero mappale.



Dati catastali	Fg. n.23, mapp. n. 113 – F
Ubicazione	Comparto Castello v.co Ravarra

Grado di interesse	storico - artistico	caratterizzante	non caratterizzante	altro (specificare)
			X	

Tipologia edilizia	palazzo signorile	palazzetto	casa comune	edificio di culto	altro (specificare)
			X		

Proprietà	pubblico - comunale	pubblico - altro ente (specificare)	Istituto religioso	privato
				X

Caratteri costruttivi	muratura in pietra	muratura in blocchi	c.a.	altro (specificare)
		X		

Tipologia copertura	una falda	capanna	padiglione	spezzato	cupola	terrazza	altro
	X						

Finitura facciate	facciavista	arriccio di calce	Intonaco civile	Altro (specificare)
				X

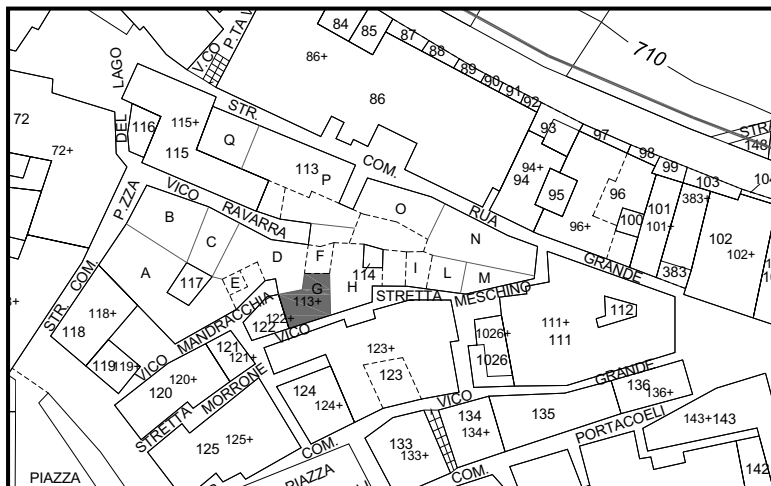
N° livelli	1	2	3	4	5	6	7
			X				

Destinazione d'uso catastale	1 e 2	1, 2, 3
	F/2	A/2

Stato del degrado materico e/o strutturale	0	1	2	3	4
					X

Stato di alterazione della fisionomia originaria	0	1	2	3	4
					X

Note	- Porzione di fabbricato di recente ricostruzione, attualmente allo stato di rustico. Presenta pareti in blocchi di tufo parzialmente intonacate. - I dati relativi alla destinazione d'uso catastale fanno riferimento all'intero mappale.
-------------	--



Da vico Stretta

Dati catastali	Fg. n.23, mapp. n. 113 – G
Ubicazione	Comparto Castello v.co Stretta

Grado di interesse	storico - artistico	caratterizzante	non caratterizzante	altro (specificare)
		X		

Tipologia edilizia	palazzo signorile	palazzetto	casa comune	edificio di culto	altro (specificare)
			X		

Proprietà	pubblico - comunale	pubblico - altro ente (specificare)	Istituto religioso	privato
				X

Caratteri costruttivi	muratura in pietra	muratura in blocchi	c.a.	altro (specificare)
	X			

Tipologia copertura	una falda	capanna	padiglione	spezzato	cupola	terrazza	altro
		X					

Finitura facciate	facciavista	arriccio di calce	Intonaco civile	Altro (specificare)
			X	

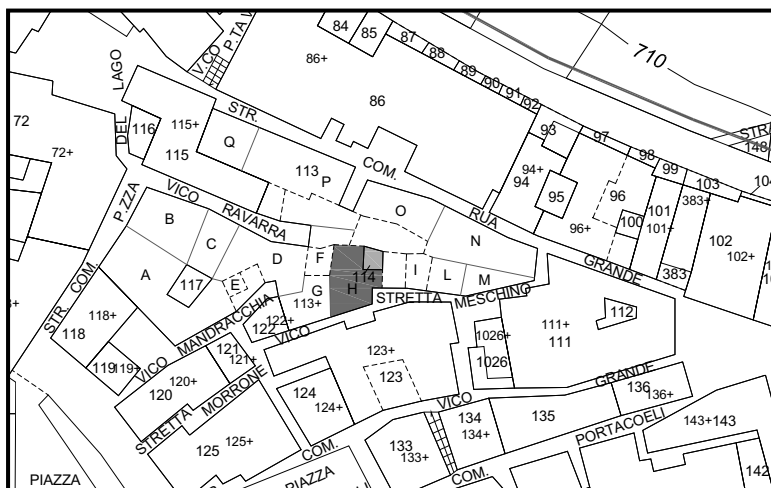
N° livelli	1	2	3	4	5	6	7
			X				

Destinazione d'uso catastale	1 e 2	1, 2, 3	
	F/2	A/2	

Stato del degrado materico e/o strutturale	0	1	2	3	4
	X				

Stato di alterazione della fisionomia originaria	0	1	2	3	4
		X			

Note	- I dati relativi alla destinazione d'uso catastale fanno riferimento all'intero mappale.
-------------	---



Dati catastali	Fg. n.23, mapp. n. 113 – H
Ubicazione	Comparto Castello v.co Stretta

Grado di interesse	storico - artistico	caratterizzante	non caratterizzante	altro (specificare)
		X		

Tipologia edilizia	palazzo signorile	palazzetto	casa comune	edificio di culto	altro (specificare)
			X		

Proprietà	pubblico - comunale	pubblico - altro ente (specificare)	Istituto religioso	privato
				X

Caratteri costruttivi	muratura in pietra	muratura in blocchi	c.a.	altro (specificare)
	X			

Tipologia copertura	una falda	capanna	padiglione	spezzato	cupola	terrazza	altro
				X			

Finitura facciate	facciavista	arriccio di calce	Intonaco civile	Altro (specificare)
	X (piano terra)		X (piani superiori)	

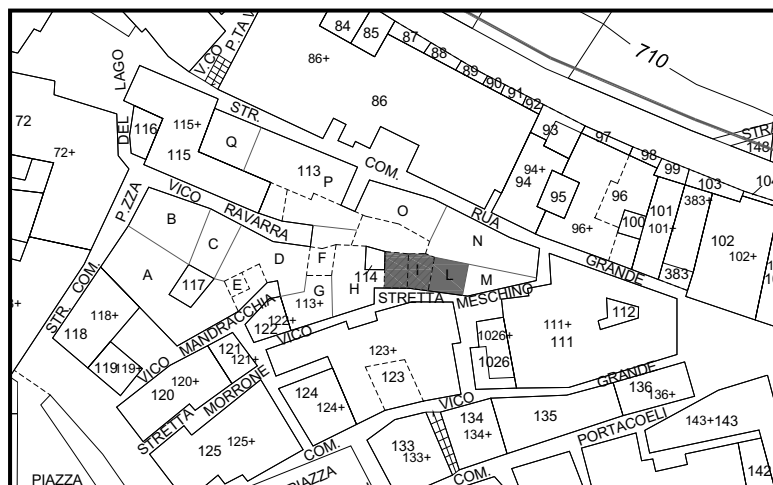
N° livelli	1	2	3	4	5	6	7
			X				

Destinazione d'uso catastale	1 e 2	1, 2, 3
	F/2	A/2

Stato del degrado materico e/o strutturale	0	1	2	3	4
		X			

Stato di alterazione della fisionomia originaria	0	1	2	3	4
				X	

Note	- Annessa corte interna pavimentata (mappale n. 114). - I dati relativi alla destinazione d'uso catastale fanno riferimento all'intero mappale.
-------------	--



Dati catastali	Fg. n.23, mapp. n. 113 – I ed L
Ubicazione	Comparto Castello v.co Stretta

Grado di interesse	storico - artistico	caratterizzante	non caratterizzante	altro (specificare)
		X		

Tipologia edilizia	palazzo signorile	palazzetto	casa comune	edificio di culto	altro (specificare)
			X		

Proprietà	pubblico - comunale	pubblico - altro ente (specificare)	Istituto religioso	privato
				X

Caratteri costruttivi	muratura in pietra	muratura in blocchi	c.a.	altro (specificare)
	X			

Tipologia copertura	una falda	capanna	padiglione	spezzato	cupola	terrazza	altro
	X						X (assente su porzione I)

Finitura facciate	facciavista	arriccio di calce	Intonaco civile	Altro (specificare)
	X			

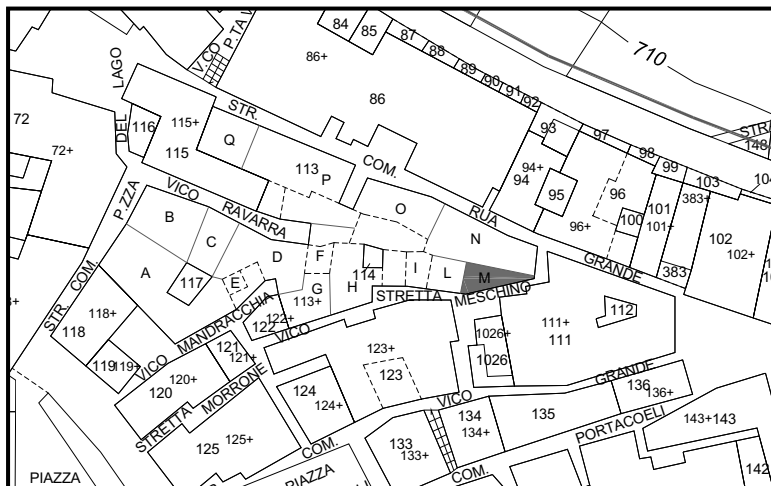
N° livelli	1	2	3	4	5	6	7
			X				

Destinazione d'uso catastale	1 e 2	1, 2, 3
	F/2	A/2

Stato del degrado materico e/o strutturale	0	1	2	3	4
	X				X (porz. campita)

Stato di alterazione della fisionomia originaria	0	1	2	3	4
	X (porz. campita)	X			

Note	- La porzione di fabbricato campita (porzione I) è priva di copertura e di solai intermedi. - I dati relativi alla destinazione d'uso catastale fanno riferimento all'intero mappale.
-------------	--



Dati catastali	Fg. n.23, mapp. n. 113 – M
Ubicazione	Comparto Castello v.co Meschino

Grado di interesse	storico - artistico	caratterizzante	non caratterizzante	altro (specificare)
		X		

Tipologia edilizia	palazzo signorile	palazzetto	casa comune	edificio di culto	altro (specificare)
			X		

Proprietà	pubblico - comunale	pubblico - altro ente (specificare)	Istituto religioso	privato
				X

Caratteri costruttivi	muratura in pietra	muratura in blocchi	c.a.	altro (specificare)
	X			

Tipologia copertura	una falda	capanna	padiglione	spezzato	cupola	terrazza	altro
	X						

Finitura facciate	facciavista	arriccio di calce	Intonaco civile	Altro (specificare)
			X	

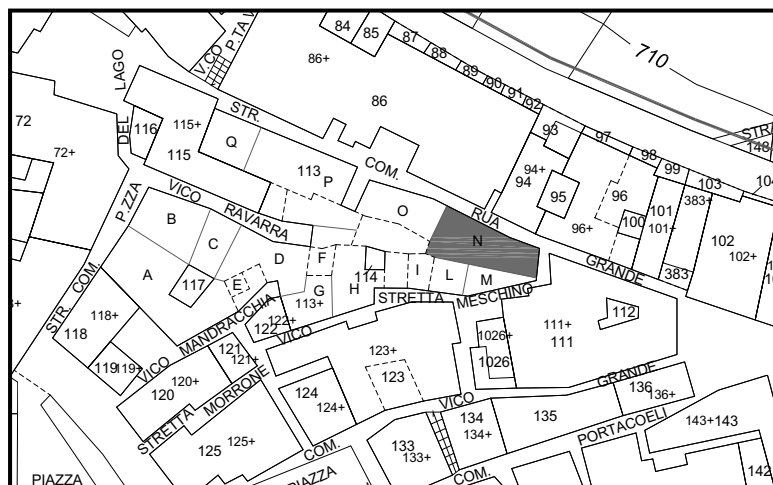
N° livelli	1	2	3	4	5	6	7
			X				

Destinazione d'uso catastale	1 e 2	1, 2, 3
	F/2	A/2

Stato del degrado materico e/o strutturale	0	1	2	3	4
	X				

Stato di alterazione della fisionomia originaria	0	1	2	3	4
	X				

Note	- I dati relativi alla destinazione d'uso catastale fanno riferimento all'intero mappale.
-------------	---



Dati catastali	Fg. n.23, mapp. n. 113 – N
Ubicazione	Comparto Castello v. Rua Grande – v.co Meschino

Grado di interesse	storico - artistico	caratterizzante	non caratterizzante	altro (specificare)
		X		

Tipologia edilizia	palazzo signorile	palazzetto	casa comune	edificio di culto	altro (specificare)
		X			

Proprietà	pubblico - comunale	pubblico - altro ente (specificare)	Istituto religioso	privato
				X

Caratteri costruttivi	muratura in pietra	muratura in blocchi	c.a.	altro (specificare)
	X			

Tipologia copertura	una falda	capanna	padiglione	spezzato	cupola	terrazza	altro
			X				

Finitura facciate	facciavista	arriccio di calce	Intonaco civile	Altro (specificare)
	X (piano terra)		X (piani superiori)	

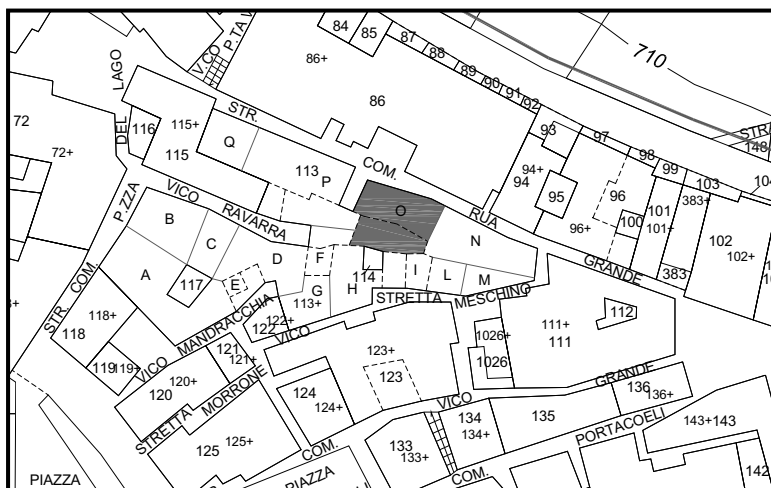
N° livelli	1	2	3	4	5	6	7
			X				

Destinazione d'uso catastale	1 e 2	1, 2, 3
	F/2	A/2

Stato del degrado materico e/o strutturale	0	1	2	3	4
			X		

Stato di alterazione della fisionomia originaria	0	1	2	3	4
	X				

Note	- I dati relativi alla destinazione d'uso catastale fanno riferimento all'intero mappale.
-------------	---



Dati catastali	Fg. n.23, mapp. n. 113 – O
Ubicazione	Comparto Castello v. Rua Grande

Grado di interesse	storico - artistico	caratterizzante	non caratterizzante	altro (specificare)
		X		

Tipologia edilizia	palazzo signorile	palazzetto	casa comune	edificio di culto	altro (specificare)
			X		

Proprietà	pubblico - comunale	pubblico - altro ente (specificare)	Istituto religioso	privato
				X

Caratteri costruttivi	muratura in pietra	muratura in blocchi	c.a.	altro (specificare)
	X			

Tipologia copertura	una falda	capanna	padiglione	spezzato	cupola	terrazza	altro
		X					

Finitura facciate	facciavista	arriccio di calce	Intonaco civile	Altro (specificare)
		X		

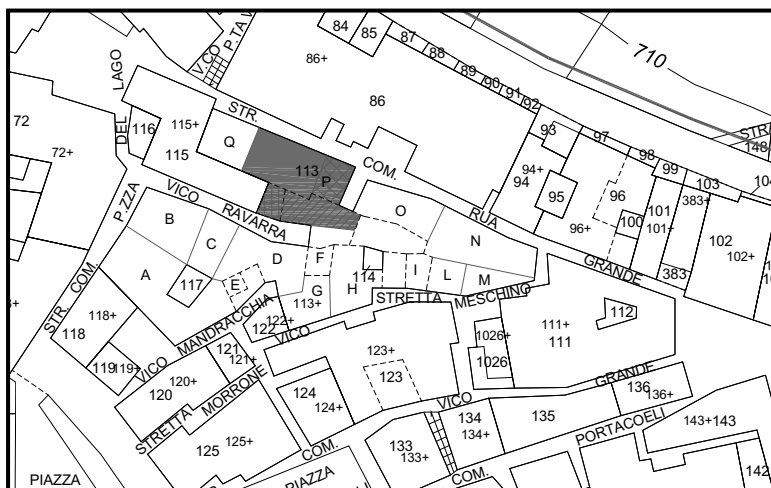
N° livelli	1	2	3	4	5	6	7
			X				

Destinazione d'uso catastale	1 e 2	1, 2, 3	
	F/2	A/2	

Stato del degrado materico e/o strutturale	0	1	2	3	4
				X	

Stato di alterazione della fisionomia originaria	0	1	2	3	4
			X		

Note	- Porzione di fabbricato fatiscente: tetto di recente costruzione, muro su strada consolidato tramite chiusura con pietre facciavista delle aperture. All'interno sono presenti solo i muri portanti.
	- I dati relativi alla destinazione d'uso catastale fanno riferimento all'intero mappale.



Dati catastali	Fg. n.23, mapp. n. 113 – P
Ubicazione	Comparto Castello v. Rua Grande

Grado di interesse	storico - artistico	caratterizzante	non caratterizzante	altro (specificare)
		X		

Tipologia edilizia	palazzo signorile	palazzetto	casa comune	edificio di culto	altro (specificare)
			X		

Proprietà	pubblico - comunale	pubblico - altro ente (specificare)	Istituto religioso	privato
				X

Caratteri costruttivi	muratura in pietra	muratura in blocchi	c.a.	altro (specificare)
	X			

Tipologia copertura	una falda	capanna	padiglione	spezzato	cupola	terrazza	altro
	X					X	



Finitura facciate	facciavista	arriccio di calce	Intonaco civile	Altro (specificare)
	X (piano terra)		X (piani superiori)	

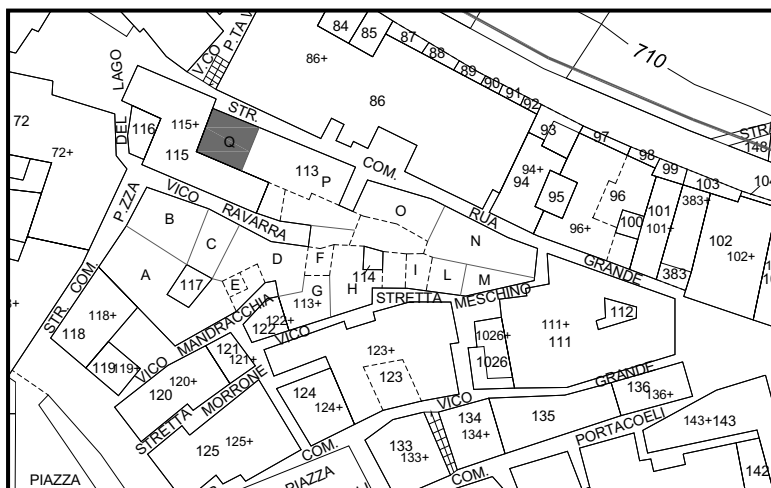
N° livelli	1	2	3	4	5	6	7
			X				

Destinazione d'uso catastale	1 e 2	1, 2, 3
	F/2	A/2

Stato del degrado materico e/o strutturale	0	1	2	3	4
	X				

Stato di alterazione della fisionomia originaria	0	1	2	3	4
				X	

Note		Porzione di lotto non costruita e adibita a corte interna pavimentata.
		Porzione di fabbricato avente altezza di un solo piano e copertura a terrazzo.
- I dati relativi alla destinazione d'uso catastale fanno riferimento all'intero mappale.		



Da via Rua Grande

Dati catastali	Fg. n.23, mapp. n. 113 – Q
Ubicazione	Comparto Castello v. Rua Grande

Grado di interesse	storico - artistico	caratterizzante	non caratterizzante	altro (specificare)
			X	

Tipologia edilizia	palazzo signorile	palazzetto	casa comune	edificio di culto	altro (specificare)
			X		

Proprietà	pubblico - comunale	pubblico - altro ente (specificare)	Istituto religioso	privato
				X

Caratteri costruttivi	muratura in pietra	muratura in blocchi	c.a.	altro (specificare)
			X	

Tipologia copertura	una falda	capanna	padiglione	spezzato	cupola	terrazza	altro
						X	

Finitura facciate	facciavista	arriccio di calce	Intonaco civile	Altro (specificare)
			X	

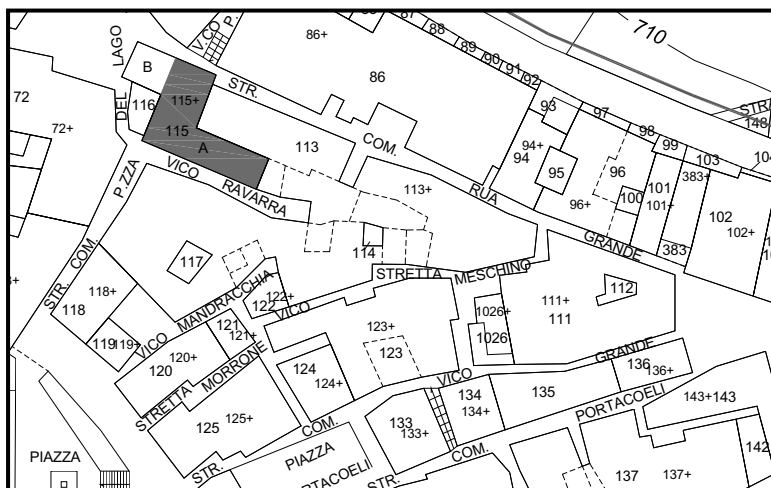
N° livelli	1	2	3	4	5	6	7
				X			

Destinazione d'uso catastale	1 e 2	1, 2, 3	
	F/2	A/2	

Stato del degrado materico e/o strutturale	0	1	2	3	4
			X		

Stato di alterazione della fisionomia originaria	0	1	2	3	4
	X				

Note	- I dati relativi alla destinazione d'uso catastale fanno riferimento all'intero mappale.
-------------	---



Dati catastali	Fg. n.23, mapp. n. 115 – A
Ubicazione	Comparto Castello via Rua Grande – vico Ravarra

Grado di interesse	storico - artistico	caratterizzante	non caratterizzante	altro (specificare)
		X		

Tipologia edilizia	palazzo signorile	palazzetto	casa comune	edificio di culto	altro (specificare)
		X			

Proprietà	pubblico - comunale	pubblico - altro ente (specificare)	Istituto religioso	privato
				X

Caratteri costruttivi	muratura in pietra	muratura in blocchi	c.a.	altro (specificare)
	X			

Tipologia copertura	una falda	capanna	padiglione	spezzato	cupola	terrazza	altro
	X						

Finitura facciate	facciavista	arriccio di calce	Intonaco civile	Altro (specificare)
	X (piano terra)		X (piani superiori)	

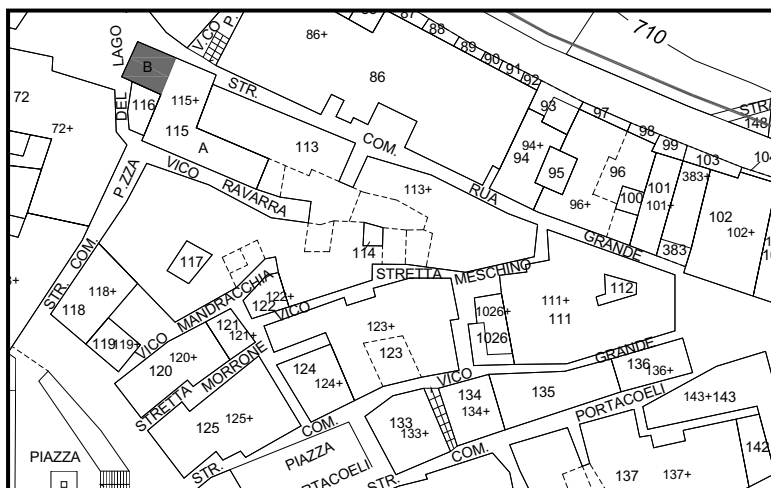
N° livelli	1	2	3	4	5	6	7
				X			

Destinazione d'uso catastale	2, 3, 4	2	1 - 4
	A/2	C/2	A/4

Stato del degrado materico e/o strutturale	0	1	2	3	4
		X			

Stato di alterazione della fisionomia originaria	0	1	2	3	4
	X				

Note	- I dati relativi alla destinazione d'uso catastale fanno riferimento all'intero mappale.
-------------	---



Dati catastali	Fg. n.23, mapp. n. 115 – B
Ubicazione	Comparto Castello P.zza del Lago - via Rua Grande

Grado di interesse	storico - artistico	caratterizzante	non caratterizzante	altro (specificare)
		X		

Tipologia edilizia	palazzo signorile	palazzetto	casa comune	edificio di culto	altro (specificare)
			X		

Proprietà	pubblico - comunale	pubblico - altro ente (specificare)	Istituto religioso	privato
				X

Caratteri costruttivi	muratura in pietra	muratura in blocchi	c.a.	altro (specificare)
	X			

Tipologia copertura	una falda	capanna	padiglione	spezzato	cupola	terrazza	altro
				X			

Finitura facciate	facciavista	arriccio di calce	Intonaco civile	Altro (specificare)
	X			

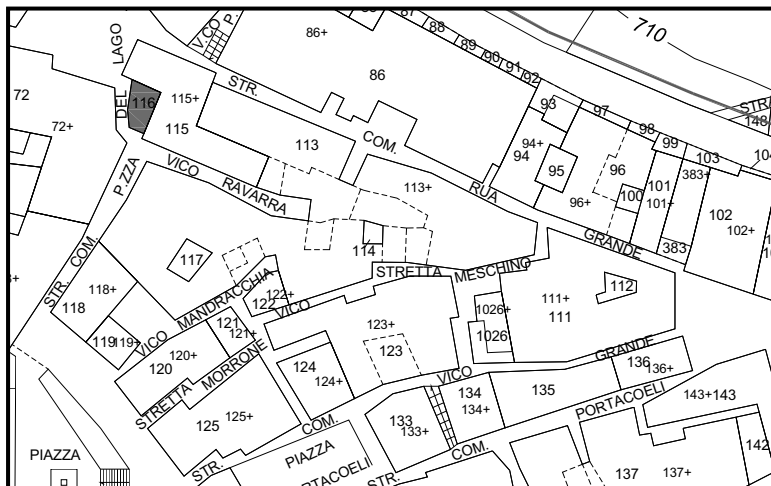
N° livelli	1	2	3	4	5	6	7
			X				

Destinazione d'uso catastale	1 - 3			
	A/2			

Stato del degrado materico e/o strutturale	0	1	2	3	4
	X				

Stato di alterazione della fisionomia originaria	0	1	2	3	4
			6090		

Note	- I dati relativi alla destinazione d'uso catastale fanno riferimento all'intero mappale.
-------------	---



Dati catastali	Fg. n.23, mapp. n. 116
Ubicazione	Comparto Castello P.zza del Lago

Grado di interesse	storico - artistico	caratterizzante	non caratterizzante	altro (specificare)
		X		

Tipologia edilizia	palazzo signorile	palazzetto	casa comune	edificio di culto	altro (specificare)
			X		

Proprietà	pubblico - comunale	pubblico - altro ente (specificare)	Istituto religioso	privato
				X

Caratteri costruttivi	muratura in pietra	muratura in blocchi	c.a.	altro (specificare)
				X (incerto)

Tipologia copertura	una falda	capanna	padiglione	spezzato	cupola	terrazza	altro
	X						

Finitura facciate	facciavista	arriccio di calce	Intonaco civile	Altro (specificare)
			X (liv. 1 e 2)	X cortina (liv. 3)

N° livelli	1	2	3	4	5	6	7
			X				

Destinazione d'uso catastale	1	1 - 3
	C/1	A/2

Stato del degrado materico e/o strutturale	0	1	2	3	4
			X		

Stato di alterazione della fisionomia originaria	0	1	2	3	4
					X

Note	
-------------	--



Dati catastali	Fg. n.23, mapp. n. 72 – A
Ubicazione	Comparto Castello P.zza del Lago – Largo Porta del Lago

Grado di interesse	storico - artistico	caratterizzante	non caratterizzante	altro (specificare)
		X		

Tipologia edilizia	palazzo signorile	palazzetto	casa comune	edificio di culto	altro (specificare)
			X		

Proprietà	pubblico - comunale	pubblico - altro ente (specificare)	Istituto religioso	privato
				X

Caratteri costruttivi	muratura in pietra	muratura in blocchi	c.a.	altro (specificare)
	X			

Tipologia copertura	una falda	capanna	padiglione	spezzato	cupola	terrazza	altro
		X				X	

Finitura facciate	facciavista	arriccio di calce	Intonaco civile	Altro (specificare)
		X		

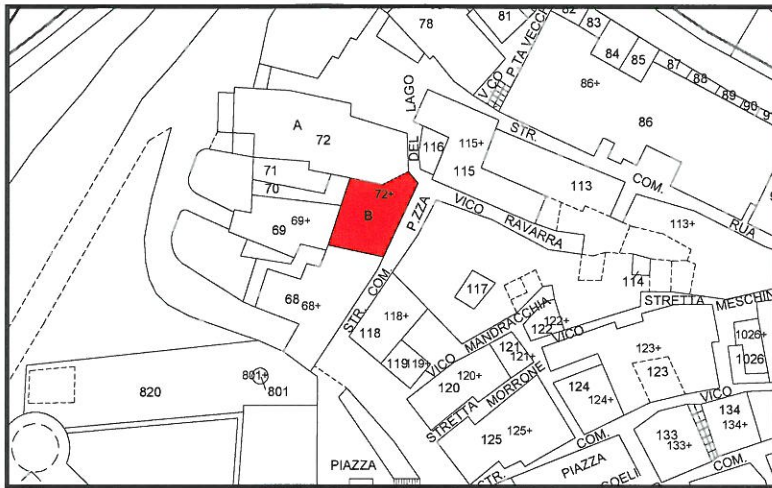
N° livelli	1	2	3	4	5	6	7
				X			

Destinazione d'uso catastale	1	1 - 4
	C/2 – C/6	A/4 – A/5

Stato del degrado materico e/o strutturale	0	1	2	3	4
		X			

Stato di alterazione della fisionomia originaria	0	1	2	3	4
				X	

Note	- Annessa corte interna adibita a giardino verde (mappali n. 70 e 71) - I dati relativi alla destinazione d'uso catastale fanno riferimento all'intero mappale.
-------------	--



Dati catastali	Fg. n.23, mapp. n. 72 – B
Ubicazione	Comparto Castello v. P.zza del Lago

Grado di interesse	storico - artistico	caratterizzante	non caratterizzante	altro (specificare)
		X		

Tipologia edilizia	palazzo signorile	palazzetto	casa comune	edificio di culto	altro (specificare)
			X		

Proprietà	pubblico - comunale	pubblico - altro ente (specificare)	Istituto religioso	privato
				X

Caratteri costruttivi	muratura in pietra	muratura in blocchi	c.a.	altro (specificare)
	X			

Tipologia copertura	una falda	capanna	padiglione	spezzato	cupola	terrazza	altro
						X	

Finitura facciate	facciavista	arriccio di calce	Intonaco civile	Altro (specificare)
		X		

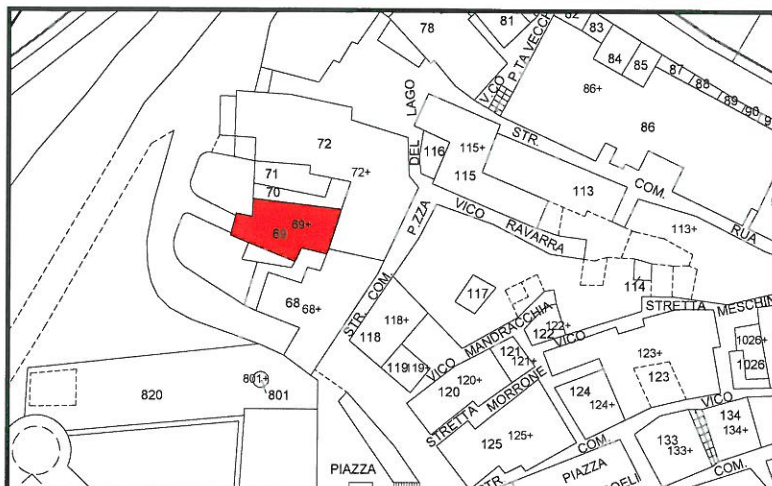
N° livelli	1	2	3	4	5	6	7
			X				

Destinazione d'uso catastale	1	1 - 4
	C/2 – C/6	A/4 – A/5

Stato del degrado materico e/o strutturale	0	1	2	3	4
		X			

Stato di alterazione della fisionomia originaria	0	1	2	3	4
				X	

Note	- I dati relativi alla destinazione d'uso catastale fanno riferimento all'intero mappale.
-------------	---



Dati catastali	Fg. n.23, mapp. n.69
Ubicazione	Comparto Castello Largo Porta del Lago

Grado di interesse	storico - artistico	caratterizzante	non caratterizzante	altro (specificare)
		X		

Tipologia edilizia	palazzo signorile	palazzetto	casa comune	edificio di culto	altro (specificare)
			X		

Proprietà	pubblico - comunale	pubblico - altro ente (specificare)	Istituto religioso	privato
				X

Caratteri costruttivi	muratura in pietra	muratura in blocchi	c.a.	altro (specificare)
	X			

Tipologia copertura	una falda	capanna	padiglione	spezzato	cupola	terrazza	altro
		X	X				

Finitura facciate	facciavista	arriccio di calce	Intonaco civile	Altro (specificare)
	X			

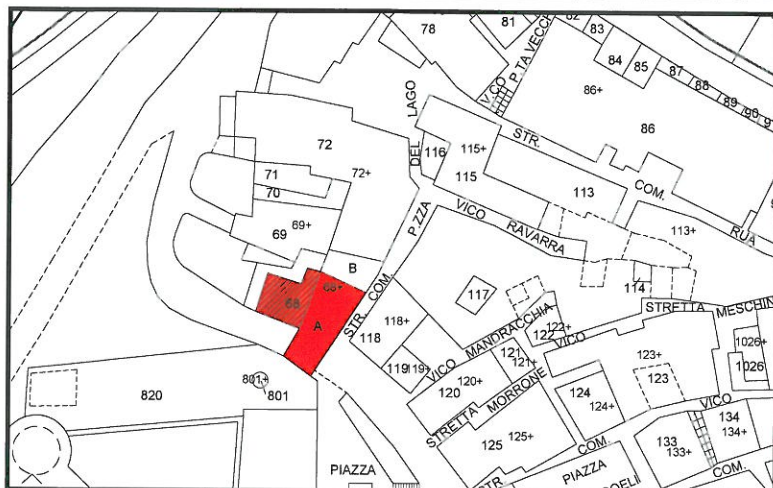
N° livelli	1	2	3	4	5	6	7
				X			

Destinazione d'uso catastale	2	1	2, 3 e 4
	C/2 - A/3	A/5	A/4 - A/5

Stato del degrado materico e/o strutturale	0	1	2	3	4
		X			

Stato di alterazione della fisionomia originaria	0	1	2	3	4
			X		

Note	- Piano terra rialzato rispetto alla quota strada dove il fabbricato ha l'accesso a degli ambienti di servizio.
-------------	---



Dati catastali	Fg. n.23, mapp. n. 68 – A
Ubicazione	Comparto Castello Largo Porta del Lago

Grado di interesse	storico - artistico	caratterizzante	non caratterizzante	altro (specificare)
		X		

Tipologia edilizia	palazzo signorile	palazzetto	casa comune	edificio di culto	altro (specificare)
			X		

Proprietà	pubblico - comunale	pubblico - altro ente (specificare)	Istituto religioso	privato
				X

Caratteri costruttivi	muratura in pietra	muratura in blocchi	c.a.	altro (specificare)
	X			

Tipologia copertura	una falda	capanna	padiglione	spezzato	cupola	terrazza	altro
			X	X (porzione campita)			

Finitura facciate	facciavista	arriccio di calce	Intonaco civile	Altro (specificare)
		X		

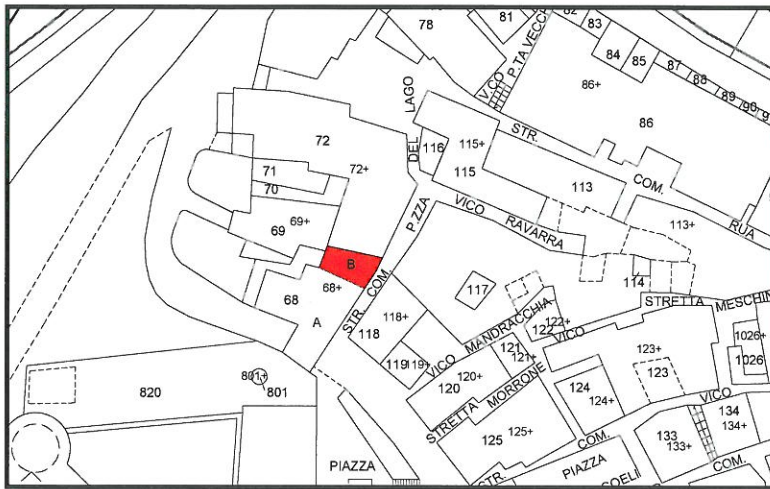
N° livelli	1	2	3	4	5	6	7
		X (porzione campita)	X				

Destinazione d'uso catastale	1, 2, 3		
	A/4		

Stato del degrado materico e/o strutturale	0	1	2	3	4
		X			

Stato di alterazione della fisionomia originaria	0	1	2	3	4
		X			

Note	- La porzione di fabbricato campita è su 2 livelli.
------	---



Dati catastali	Fg. n.23, mapp. n. 68 – B
Ubicazione	Comparto Castello v. Piazza del Lago

Grado di interesse	storico - artistico	caratterizzante	non caratterizzante	altro (specificare)
		X		

Tipologia edilizia	palazzo signorile	palazzetto	casa comune	edificio di culto	altro (specificare)
			X		

Proprietà	pubblico - comunale	pubblico - altro ente (specificare)	Istituto religioso	privato
				X

Caratteri costruttivi	muratura in pietra	muratura in blocchi	c.a.	altro (specificare)
	X			

Tipologia copertura	una falda	capanna	padiglione	spezzato	cupola	terrazza	altro
		X					

Finitura facciate	facciavista	arriccio di calce	Intonaco civile	Altro (specificare)
			X	


N° livelli	1	2	3	4	5	6	7
				X			

Destinazione d'uso catastale	1, 2, 3, 4		
	A/4		

Stato del degrado materico e/o strutturale	0	1	2	3	4
			X		

Stato di alterazione della fisionomia originaria	0	1	2	3	4
				X	

Note	- Porzione di fabbricato di recente ristrutturazione, attualmente allo stato di rustico. Presenta un rivestimento in cls su parete preesistente in pietra. Mancano tutte le finiture.
-------------	---



Dati catastali	Fg. n.23, mapp. n. 62
Ubicazione	Comparto Castello P.zza IV Novembre

Grado di interesse	storico - artistico	caratterizzante	non caratterizzante	altro (specificare)
	X			

Tipologia edilizia	palazzo signorile	palazzetto	casa comune	edificio di culto	altro (specificare)
					X (castello mediev)

Proprietà	pubblico - comunale	pubblico - altro ente (specificare)	Istituto religioso	privato
	X			

Caratteri costruttivi	muratura in pietra	muratura in blocchi	c.a.	altro (specificare)
	X			

Tipologia copertura	una falda	capanna	padiglione	spezzato	cupola	terrazza	altro
							X - assente

Finitura facciate	facciavista	arriccio di calce	Intonaco civile	Altro (specificare)
	X			

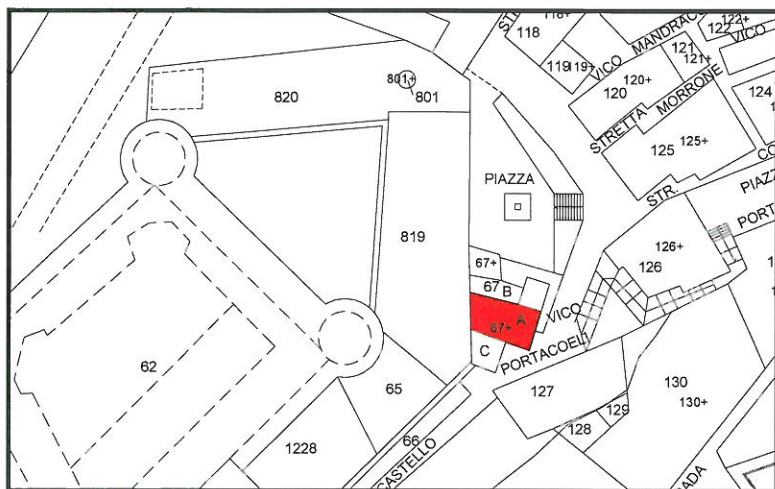
N° livelli	1	2	3	4	5	6	7
	X						

Destinazione d'uso catastale	---			

Stato del degrado materico e/o strutturale	0	1	2	3	4
					X

Stato di alterazione della fisionomia originaria	0	1	2	3	4
			X		

Note	<ul style="list-style-type: none"> - Non indicati in scheda alcuni dati relativi alla destinazione d'uso catastale. - Il fabbricato si presenta allo stato di rudere, parzialmente consolidato in alcune sue parti da recenti lavori. - Annesso spazio interno pavimentato (piazza d'armi) e spazio interno destinato a orto urbano (mappale n.61)
-------------	---



Dati catastali	Fg. n.23, mapp. n. 67 – A
Ubicazione	Comparto Castello vico Castello

Grado di interesse	storico - artistico	caratterizzante	non caratterizzante	altro (specificare)
		X		

Tipologia edilizia	palazzo signorile	palazzetto	casa comune	edificio di culto	altro (specificare)
			X		

Proprietà	pubblico - comunale	pubblico - altro ente (specificare)	Istituto religioso	privato
				X

Caratteri costruttivi	muratura in pietra	muratura in blocchi	c.a.	altro (specificare)
	X			

Tipologia copertura	una falda	capanna	padiglione	spezzato	cupola	terrazza	altro
			X				

Finitura facciate	facciavista	arriccio di calce	Intonaco civile	Altro (specificare)
			X	

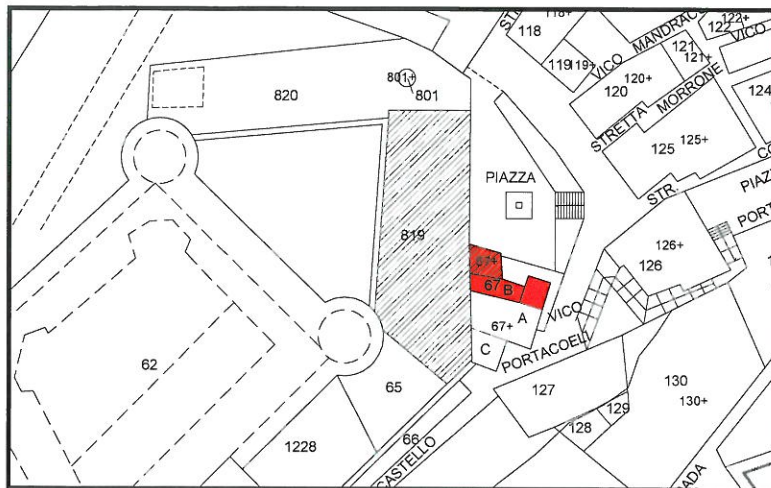
N° livelli	1	2	3	4	5	6	7
					X		

Destinazione d'uso catastale	1 - 5			
	A/4			

Stato del degrado materico e/o strutturale	0	1	2	3	4
			X		

Stato di alterazione della fisionomia originaria	0	1	2	3	4
		X			

Note	
-------------	--



Da vico Castello

Dati catastali	Fg. n.23, mapp. n. 67 – B
Ubicazione	Comparto Castello vico Castello

Grado di interesse	storico - artistico	caratterizzante	non caratterizzante	altro (specificare)
		X		

Tipologia edilizia	palazzo signorile	palazzetto	casa comune	edificio di culto	altro (specificare)
			X		X (serbatoio idrico)

Proprietà	pubblico - comunale	pubblico - altro ente (specificare)	Istituto religioso	privato
	X			X

Caratteri costruttivi	muratura in pietra	muratura in blocchi	c.a.	altro (specificare)
	X			

Tipologia copertura	una falda	capanna	padiglione	spezzato	cupola	terrazza	altro
						X	

Finitura facciate	facciavista	arriccio di calce	Intonaco civile	Altro (specificare)
		X	X (serbatoio idrico)	

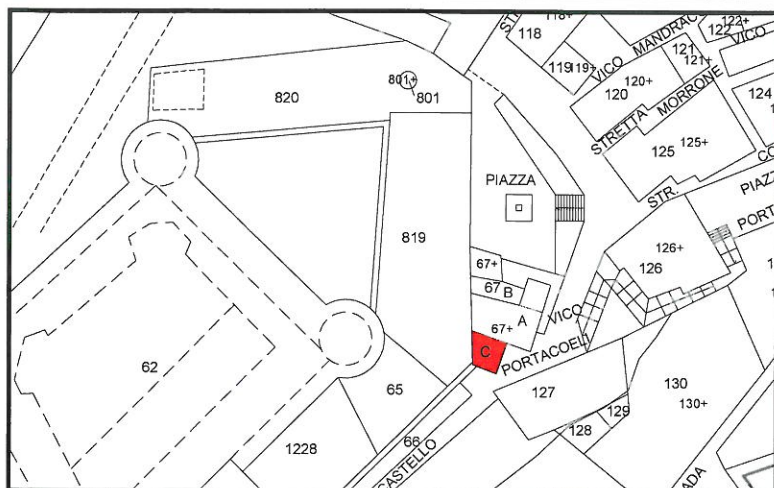
N° livelli	1	2	3	4	5	6	7
		X					

Destinazione d'uso catastale	1 e 2	1 e 2
	A/4	E/9 (serbatoio idrico)

Stato del degrado materico e/o strutturale	0	1	2	3	4
		X			

Stato di alterazione della fisionomia originaria	0	1	2	3	4
		X			

Note	- La porzione di fabbricato campita ospita i locali comunali del serbatoio idrico (localizzato in posizione ipogea sul lotto adiacente evidenziato da campitura - mappale n. 819).
-------------	--



Dati catastali	Fg. n.23, mapp. n. 67 – C
Ubicazione	Comparto Castello vico Castello

Grado di interesse	storico - artistico	caratterizzante	non caratterizzante	altro (specificare)
		X		

Tipologia edilizia	palazzo signorile	palazzetto	casa comune	edificio di culto	altro (specificare)
			X		

Proprietà	pubblico - comunale	pubblico - altro ente (specificare)	Istituto religioso	privato
				X

Caratteri costruttivi	muratura in pietra	muratura in blocchi	c.a.	altro (specificare)
	X			

Tipologia copertura	una falda	capanna	padiglione	spezzato	cupola	terrazza	altro
				X			

Finitura facciate	facciavista	arriccio di calce	Intonaco civile	Altro (specificare)
			X	

N° livelli	1	2	3	4	5	6	7
			X				

Destinazione d'uso catastale	1, 2, 3		
	A/4		

Stato del degrado materico e/o strutturale	0	1	2	3	4
		X			

Stato di alterazione della fisionomia originaria	0	1	2	3	4
		X			

Note	
-------------	--



Dati catastali	Fg. n.23, mapp. n. 63 e 64
Ubicazione	Comparto Castello vico Castello

Grado di interesse	storico - artistico	caratterizzante	non caratterizzante	altro (specificare)
		X		

Tipologia edilizia	palazzo signorile	palazzetto	casa comune	edificio di culto	altro (specificare)
		X			

Proprietà	pubblico - comunale	pubblico - altro ente (specificare)	Istituto religioso	privato
				X

Caratteri costruttivi	muratura in pietra	muratura in blocchi	c.a.	altro (specificare)
	X			

Tipologia copertura	una falda	capanna	padiglione	spezzato	cupola	terrazza	altro
			X				

Finitura facciate	facciavista	arriccio di calce	Intonaco civile	Altro (specificare)
			X	

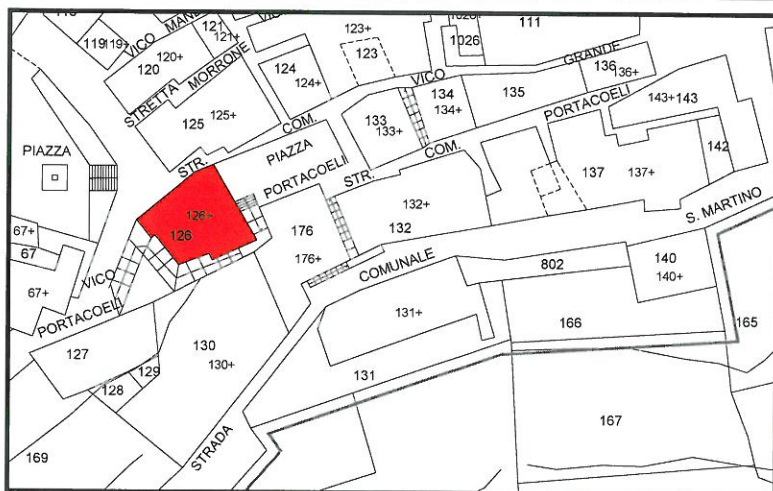
N° livelli	1	2	3	4	5	6	7
				X			

Destinazione d'uso catastale	1 - 4			
	A/2			

Stato del degrado materico e/o strutturale	0	1	2	3	4
			X		

Stato di alterazione della fisionomia originaria	0	1	2	3	4
		X			

Note	- Annessa corte interna pavimentata (mappale n. 63)
	- Annesso spazio esterno verde adibito ad orto urbano (mappale n. 1229).



Dati catastali	Fg. n.23, mapp. n. 126
Ubicazione	Comparto Castello p.zza Porta Coeli – v.co Grande – v.co Porta Coeli

Grado di interesse	storico - artistico	caratterizzante	non caratterizzante	altro (specificare)
		X		

Tipologia edilizia	palazzo signorile	palazzetto	casa comune	edificio di culto	altro (specificare)
			X		

Proprietà	pubblico - comunale	pubblico - altro ente (specificare)	Istituto religioso	privato
				X

Caratteri costruttivi	muratura in pietra	muratura in blocchi	c.a.	altro (specificare)
	X			

Tipologia copertura	una falda	capanna	padiglione	spezzato	cupola	terrazza	altro
	X			X		X	

Finitura facciate	facciavista	arriccio di calce	Intonaco civile	Altro (specificare)
	X			

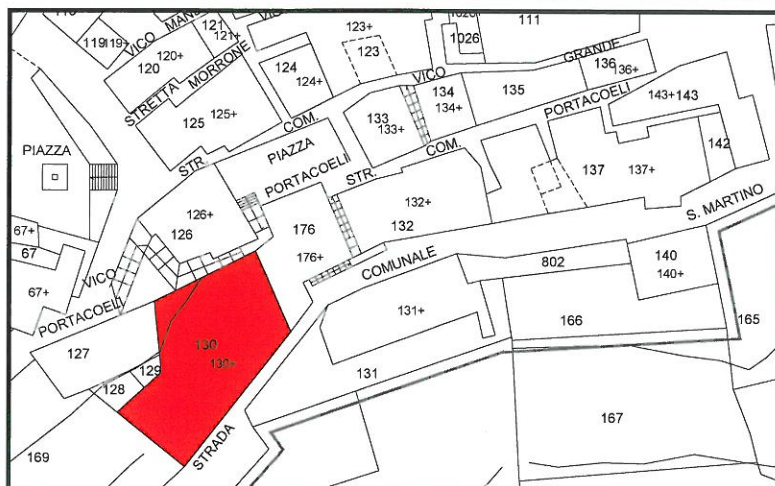
N° livelli	1	2	3	4	5	6	7
				X			

Destinazione d'uso catastale	1 e 2			
	A/4 – A/5			

Stato del degrado materico e/o strutturale	0	1	2	3	4
				X	

Stato di alterazione della fisionomia originaria	0	1	2	3	4
				X	

Note	- Non indicati in scheda alcuni dati relativi alla destinazione d'uso catastale.
-------------	--



Dati catastali	Fg. n.23, mapp. n. 130
Ubicazione	Comparto Castello Via S.Martino - v.co Porta Coeli

Grado di interesse	storico - artistico	caratterizzante	non caratterizzante	altro (specificare)
		X		

Tipologia edilizia	palazzo signorile	palazzetto	casa comune	edificio di culto	altro (specificare)
			X		

Proprietà	pubblico - comunale	pubblico - altro ente (specificare)	Istituto religioso	privato
				X

Caratteri costruttivi	muratura in pietra	muratura in blocchi	c.a.	altro (specificare)
	X			

Tipologia copertura	una falda	capanna	padiglione	spezzato	cupola	terrazza	altro
							X - assente

Finitura facciate	facciavista	arriccio di calce	Intonaco civile	Altro (specificare)
	X (piano terra)	X (piani superiori)		

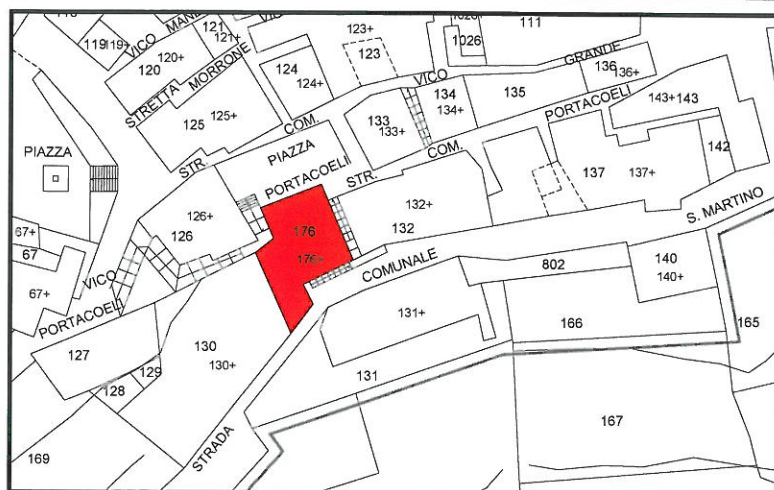
N° livelli	1	2	3	4	5	6	7
			X				

Destinazione d'uso catastale	1	1, 2 e 3
	C/2	F/2

Stato del degrado materico e/o strutturale	0	1	2	3	4
					X

Stato di alterazione della fisionomia originaria	0	1	2	3	4
				X	

Note	- L'edificio si presenta allo stato di rudere: manca della copertura e di alcuni solai intermedi; all'interno riempimento in terra e verde incolto. I varchi di ingresso sono tamponati con muratura in pietra.
-------------	---



Dati catastali	Fg. n.23, mapp. n. 176
Ubicazione	Comparto Castello Via S.Martino – p.zza Porta Coeli

Grado di interesse	storico - artistico	caratterizzante	non caratterizzante	altro (specificare)
	X			

Tipologia edilizia	palazzo signorile	palazzetto	casa comune	edificio di culto	altro (specificare)
				X	

Proprietà	pubblico - comunale	pubblico - altro ente (specificare)	Istituto religioso	privato
			X	

Caratteri costruttivi	muratura in pietra	muratura in blocchi	c.a.	altro (specificare)
	X			

Tipologia copertura	una falda	capanna	padiglione	spezzato	cupola	terrazza	altro
		X					

Finitura facciate	facciavista	arriccio di calce	Intonaco civile	Altro (specificare)
	X (v. S.Martino)		X (p.zza Porta Coeli)	

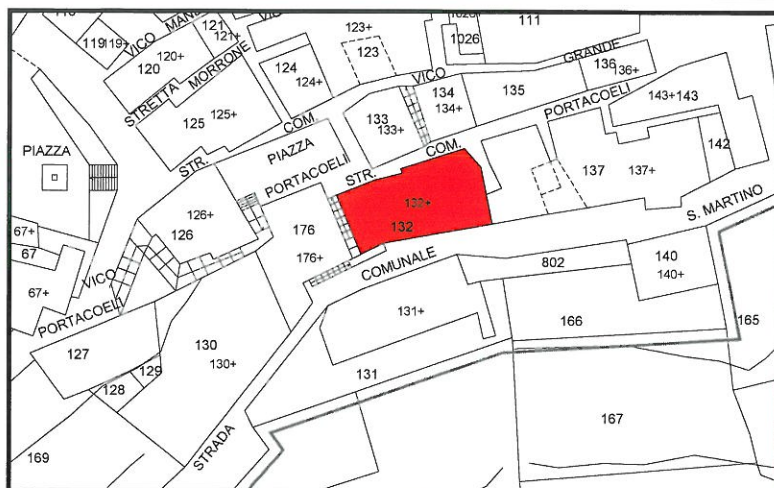
N° livelli	1	2	3	4	5	6	7
		X					

Destinazione d'uso catastale	---	---	---
	F/2		

Stato del degrado materico e/o strutturale	0	1	2	3	4
			X		

Stato di alterazione della fisionomia originaria	0	1	2	3	4
	X				

Note	- Non indicati in scheda alcuni dati relativi alla destinazione d'uso catastale.
	- L'edificio ha una finitura facciavista in pietra su v. S.Martino, dove è visibile la sagoma della vecchia Porta Martina, in corrispondenza dell'altare interno.



Dati catastali	Fg. n.23, mapp. n. 132
Ubicazione	Comparto Castello Via S.Martino – via Porta Coeli

Grado di interesse	storico - artistico	caratterizzante	non caratterizzante	altro (specificare)
		X		

Tipologia edilizia	palazzo signorile	palazzetto	casa comune	edificio di culto	altro (specificare)
			X		

Proprietà	pubblico - comunale	pubblico - altro ente (specificare)	Istituto religioso	privato
				X

Caratteri costruttivi	muratura in pietra	muratura in blocchi	c.a.	altro (specificare)
	X			

Tipologia copertura	una falda	capanna	padiglione	spezzato	cupola	terrazza	altro
		X				X	

Finitura facciate	facciavista	arriccio di calce	Intonaco civile	Altro (specificare)
		X	X	

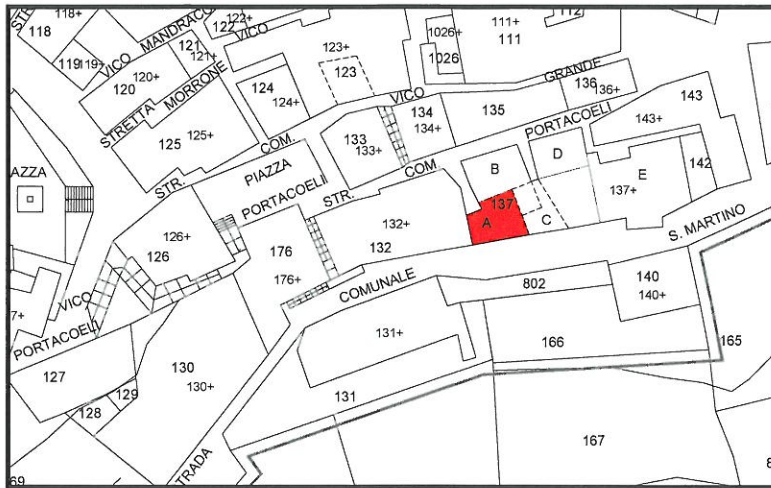
N° livelli	1	2	3	4	5	6	7
				X			

Destinazione d'uso catastale	1	1 - 4
	A/5	A/4

Stato del degrado materico e/o strutturale	0	1	2	3	4
			X		

Stato di alterazione della fisionomia originaria	0	1	2	3	4
				X	

Note	
-------------	--



Dati catastali	Fg. n.23, mapp. n. 137 – A
Ubicazione	Comparto Castello Via S.Martino

Grado di interesse	storico - artistico	caratterizzante	non caratterizzante	altro (specificare)
		X		

Tipologia edilizia	palazzo signorile	palazzetto	casa comune	edificio di culto	altro (specificare)
			X		

Proprietà	pubblico - comunale	pubblico - altro ente (specificare)	Istituto religioso	privato
				X

Caratteri costruttivi	muratura in pietra	muratura in blocchi	c.a.	altro (specificare)
	X			

Tipologia copertura	una falda	capanna	padiglione	spezzato	cupola	terrazza	altro
	X						

Finitura facciate	facciavista	arriccio di calce	Intonaco civile	Altro (specificare)
		X		

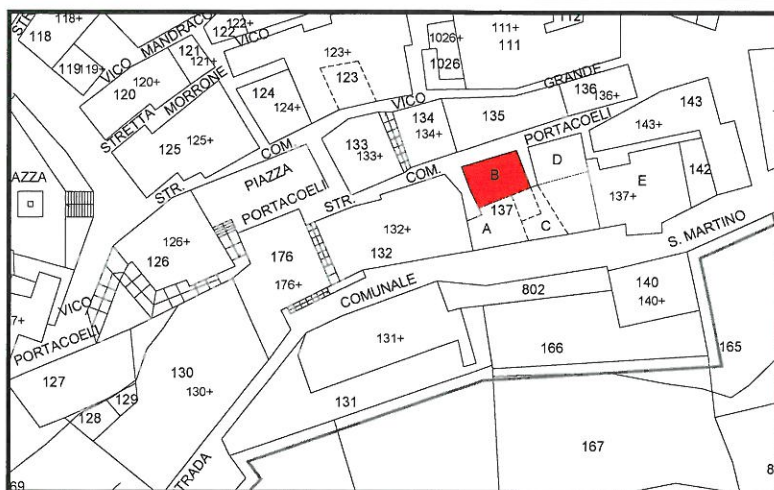
N° livelli	1	2	3	4	5	6	7
				X			

Destinazione d'uso catastale	1 - 4			
	A/5			

Stato del degrado materico e/o strutturale	0	1	2	3	4
			X		

Stato di alterazione della fisionomia originaria	0	1	2	3	4
	X				

Note	
-------------	--



Dati catastali	Fg. n.23, mapp. n. 137 – B
Ubicazione	Comparto Castello Via Porta Coeli

Grado di interesse	storico - artistico	caratterizzante	non caratterizzante	altro (specificare)
		X		

Tipologia edilizia	palazzo signorile	palazzetto	casa comune	edificio di culto	altro (specificare)
			X		

Proprietà	pubblico - comunale	pubblico - altro ente (specificare)	Istituto religioso	privato
				X

Caratteri costruttivi	muratura in pietra	muratura in blocchi	c.a.	altro (specificare)
	X			

Tipologia copertura	una falda	capanna	padiglione	spezzato	cupola	terrazza	altro
			X				

Finitura facciate	facciavista	arriccio di calce	Intonaco civile	Altro (specificare)
			X	

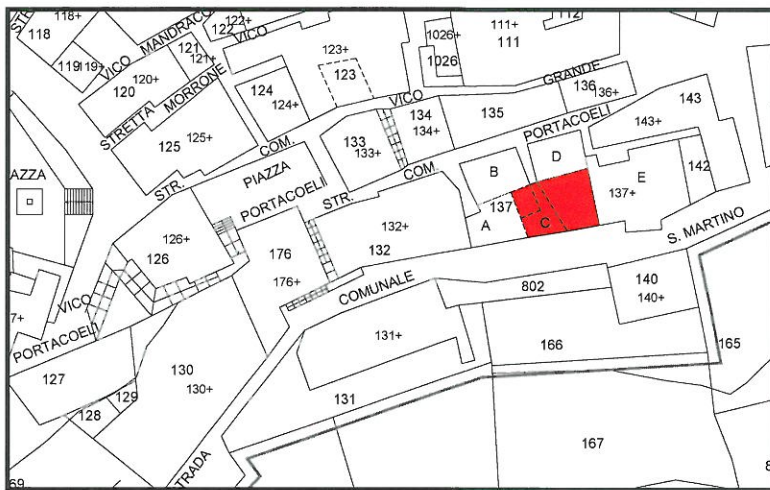
N° livelli	1	2	3	4	5	6	7
			X				

Destinazione d'uso catastale	1, 2, 3		
	A/5		

Stato del degrado materico e/o strutturale	0	1	2	3	4
		X			

Stato di alterazione della fisionomia originaria	0	1	2	3	4
					X

Note	- E' visibile una sopraelevazione impropria.
-------------	--



Dati catastali	Fg. n.23, mapp. n. 137 – C
Ubicazione	Comparto Castello Via S. Martino

Grado di interesse	storico - artistico	caratterizzante	non caratterizzante	altro (specificare)
		X		

Tipologia edilizia	palazzo signorile	palazzetto	casa comune	edificio di culto	altro (specificare)
			X		

Proprietà	pubblico - comunale	pubblico - altro ente (specificare)	Istituto religioso	privato
				X

Caratteri costruttivi	muratura in pietra	muratura in blocchi	c.a.	altro (specificare)
	X			

Tipologia copertura	una falda	capanna	padiglione	spezzato	cupola	terrazza	altro
							X - assente

Finitura facciate	facciavista	arriccio di calce	Intonaco civile	Altro (specificare)
	X			

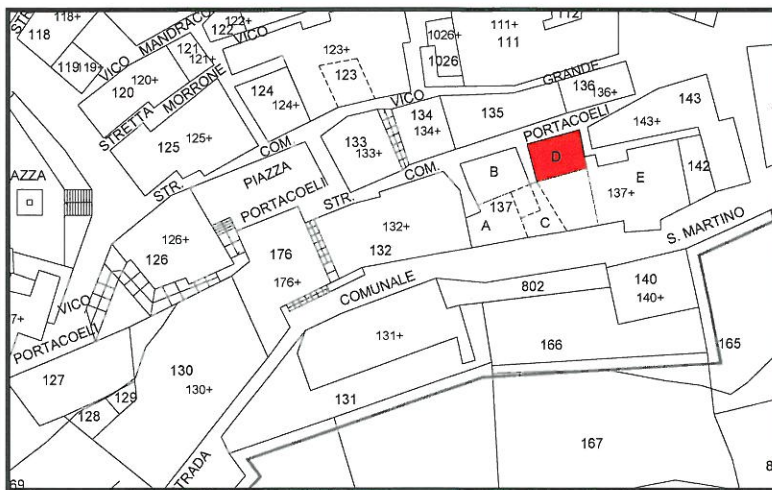
N° livelli	1	2	3	4	5	6	7
				X			

Destinazione d'uso catastale	1 - 4		
	A/5		

Stato del degrado materico e/o strutturale	0	1	2	3	4
					X

Stato di alterazione della fisionomia originaria	0	1	2	3	4
			X		

Note	<ul style="list-style-type: none"> - Il fabbricato si presenta allo stato di rudere: manca il solaio di copertura e ai piani inferiori sono presenti solo le pareti portanti. - Parte dell'ultimo livello ha destinazione impropria a spazio esterno con presenza di verde incolto e accesso da via Porta Coeli.
-------------	--



Dati catastali	Fg. n.23, mapp. n. 137 – D
Ubicazione	Comparto Castello Via Porta Coeli

Grado di interesse	storico - artistico	caratterizzante	non caratterizzante	altro (specificare)
		X		

Tipologia edilizia	palazzo signorile	palazzetto	casa comune	edificio di culto	altro (specificare)
			X		

Proprietà	pubblico - comunale	pubblico - altro ente (specificare)	Istituto religioso	privato
				X

Caratteri costruttivi	muratura in pietra	muratura in blocchi	c.a.	altro (specificare)
	X			

Tipologia copertura	una falda	capanna	padiglione	spezzato	cupola	terrazza	altro
		X					

Finitura facciate	facciavista	arriccio di calce	Intonaco civile	Altro (specificare)
			X	

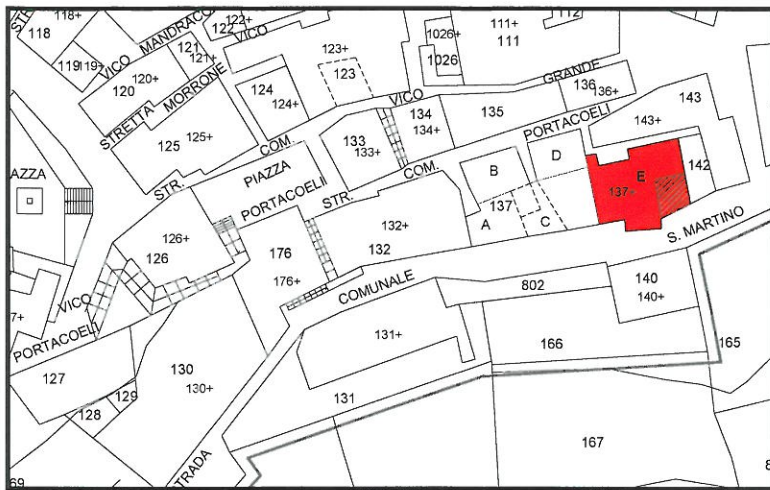
N° livelli	1	2	3	4	5	6	7
			X				

Destinazione d'uso catastale	1, 2, 3		
	A/5		

Stato del degrado materico e/o strutturale	0	1	2	3	4
		X			

Stato di alterazione della fisionomia originaria	0	1	2	3	4
					X

Note	- E' visibile una sopraelevazione impropria.
-------------	--



Dati catastali	Fg. n.23, mapp. n. 137 – E
Ubicazione	Comparto Castello Via S. Martino

Grado di interesse	storico - artistico	caratterizzante	non caratterizzante	altro (specificare)
		X		

Tipologia edilizia	palazzo signorile	palazzetto	casa comune	edificio di culto	altro (specificare)
			X		

Proprietà	pubblico - comunale	pubblico - altro ente (specificare)	Istituto religioso	privato
				X

Caratteri costruttivi	muratura in pietra	muratura in blocchi	c.a.	altro (specificare)
	X			

Tipologia copertura	una falda	capanna	padiglione	spezzato	cupola	terrazza	altro
	X					X	

Finitura facciate	facciavista	arriccio di calce	Intonaco civile	Altro (specificare)
		X		

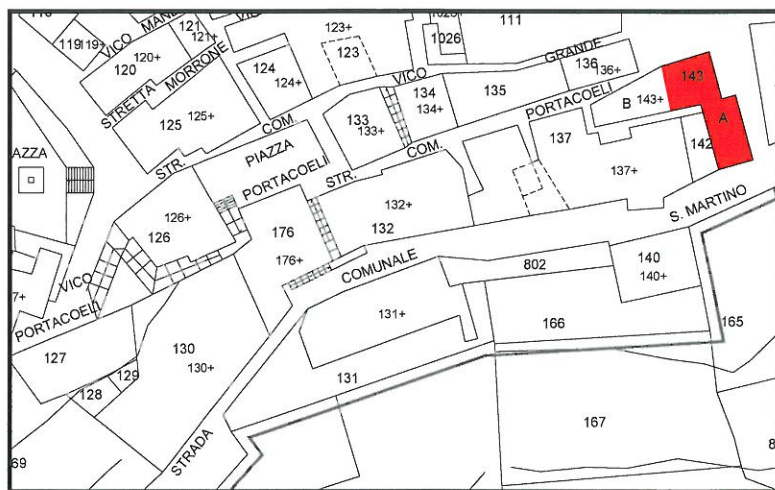
N° livelli	1	2	3	4	5	6	7
		X (porzione campita)	X				

Destinazione d'uso catastale	1, 2, 3		
	A/5		

Stato del degrado materico e/o strutturale	0	1	2	3	4
		X			

Stato di alterazione della fisionomia originaria	0	1	2	3	4
			X		

Note	<p>- La porzione di fabbricato campita è su 2 livelli con copertura a terrazzo.</p> <p>- Annessa corte interna pavimentata (mappale 142).</p>
-------------	---



Dati catastali	Fg. n.23, mapp. n. 143 – A
Ubicazione	Comparto Castello via Porta Coeli

Grado di interesse	storico - artistico	caratterizzante	non caratterizzante	altro (specificare)
		X		

Tipologia edilizia	palazzo signorile	palazzetto	casa comune	edificio di culto	altro (specificare)
			X		

Proprietà	pubblico - comunale	pubblico - altro ente (specificare)	Istituto religioso	privato
				X

Caratteri costruttivi	muratura in pietra	muratura in blocchi	c.a.	altro (specificare)
	X			

Tipologia copertura	una falda	capanna	padiglione	spezzato	cupola	terrazza	altro
	X			X			

Finitura facciate	facciavista	arriccio di calce	Intonaco civile	Altro (specificare)
			X	

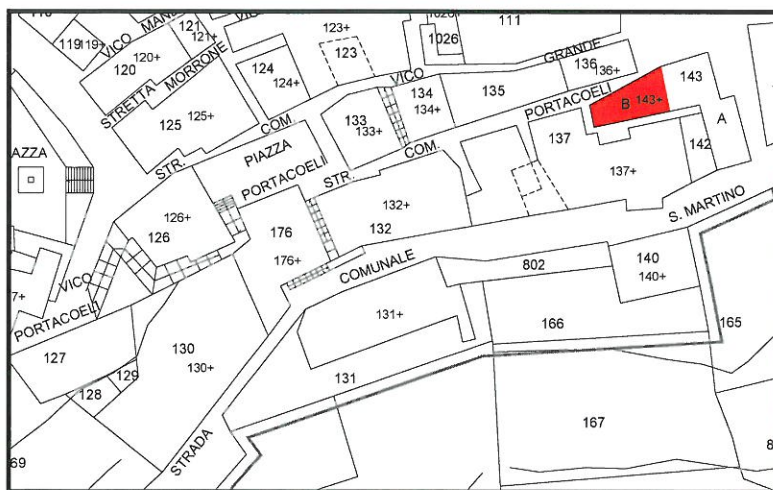
N° livelli	1	2	3	4	5	6	7
				X			

Destinazione d'uso catastale	2	1 - 4
	C/2 - C/6 - A/4 - A/5	A/4 - A/5

Stato del degrado materico e/o strutturale	0	1	2	3	4
			X		

Stato di alterazione della fisionomia originaria	0	1	2	3	4
				X	

Note	
-------------	--



Da via Angelomaria Lanza

Dati catastali	Fg. n.23, mapp. n. 143 – B
Ubicazione	Comparto Castello Via Porta Coeli

Grado di interesse	storico - artistico	caratterizzante	non caratterizzante	altro (specificare)
		X		

Tipologia edilizia	palazzo signorile	palazzetto	casa comune	edificio di culto	altro (specificare)
			X		

Proprietà	pubblico - comunale	pubblico - altro ente (specificare)	Istituto religioso	privato
				X

Caratteri costruttivi	muratura in pietra	muratura in blocchi	c.a.	altro (specificare)
	X			

Tipologia copertura	una falda	capanna	padiglione	spezzato	cupola	terrazza	altro
		X					

Finitura facciate	facciavista	arriccio di calce	Intonaco civile	Altro (specificare)
	X			

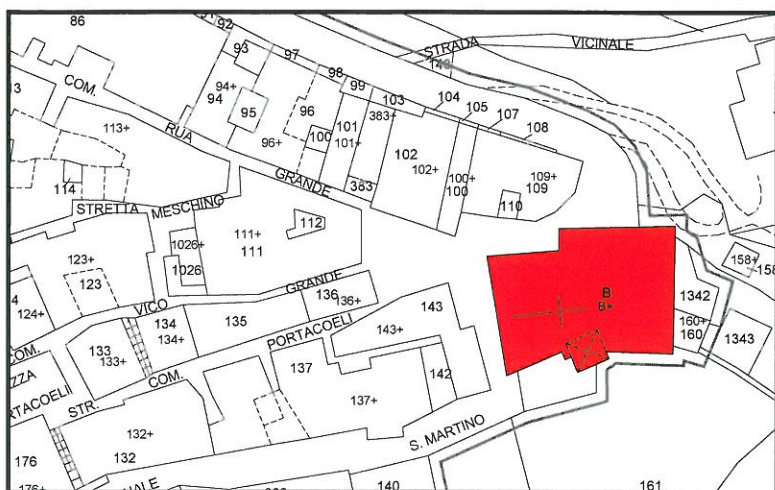
N° livelli	1	2	3	4	5	6	7
		X					

Destinazione d'uso catastale	1 - 2			
	A/5			

Stato del degrado materico e/o strutturale	0	1	2	3	4
	X				

Stato di alterazione della fisionomia originaria	0	1	2	3	4
		X			

Note	
-------------	--



Dati catastali	Fg. n.23, mapp. n. B
Ubicazione	Comparto Castello Via Angelomaria Lanza

Grado di interesse	storico - artistico	caratterizzante	non caratterizzante	altro (specificare)
	X			

Tipologia edilizia	palazzo signorile	palazzetto	casa comune	edificio di culto	altro (specificare)
				X	

Proprietà	pubblico - comunale	pubblico - altro ente (specificare)	Istituto religioso	privato
			X	

Caratteri costruttivi	muratura in pietra	muratura in blocchi	c.a.	altro (specificare)
	X			

Tipologia copertura	una falda	capanna	padiglione	spezzato	cupola	terrazza	altro
	X	X	X (campanile)				

Finitura facciate	facciavista	arriccio di calce	Intonaco civile	Altro (specificare)
	X (Campanile)		X	

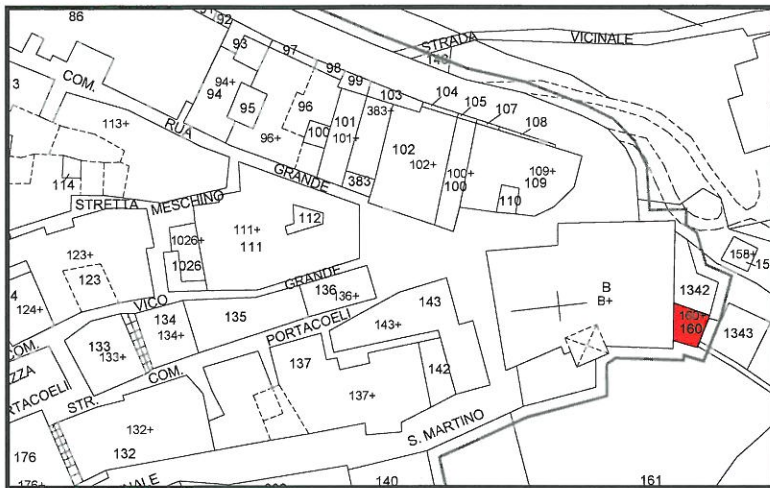
N° livelli	1	2	3	4	5	6	7
		X					

Destinazione d'uso catastale	1 e 2			
	E/7			

Stato del degrado materico e/o strutturale	0	1	2	3	4
	X				

Stato di alterazione della fisionomia originaria	0	1	2	3	4
	X				

Note	
-------------	--



Da via AngeloMaria Lanza

Dati catastali	Fg. n.23, mapp. n. 160
Ubicazione	Comparto Castello Via Angelomaria Lanza

Grado di interesse	storico - artistico	caratterizzante	non caratterizzante	altro (specificare)
		X		

Tipologia edilizia	palazzo signorile	palazzetto	casa comune	edificio di culto	altro (specificare)
					X

Proprietà	pubblico - comunale	pubblico - altro ente (specificare)	Istituto religioso	privato
			X	

Caratteri costruttivi	muratura in pietra	muratura in blocchi	c.a.	altro (specificare)
	X			

Tipologia copertura	una falda	capanna	padiglione	spezzato	cupola	terrazza	altro
							X (assente)

Finitura facciate	facciavista	arriccio di calce	Intonaco civile	Altro (specificare)
	X			

N° livelli	1	2	3	4	5	6	7
	X						

Destinazione d'uso catastale	1			
	F/2			

Stato del degrado materico e/o strutturale	0	1	2	3	4
					X

Stato di alterazione della fisionomia originaria	0	1	2	3	4
					X

Note	- Il fabbricato si presenta allo stato di rudere con presenza all'interno di verde incolto.
-------------	---



Dati catastali	Fg. n.23, mapp. n. 140
Ubicazione	Comparto Castello via S.Martino

Grado di interesse	storico - artistico	caratterizzante	non caratterizzante	altro (specificare)
		X		

Tipologia edilizia	palazzo signorile	palazzetto	casa comune	edificio di culto	altro (specificare)
		X			

Proprietà	pubblico - comunale	pubblico - altro ente (specificare)	Istituto religioso	privato
				X

Caratteri costruttivi	muratura in pietra	muratura in blocchi	c.a.	altro (specificare)
	X			

Tipologia copertura	una falda	capanna	padiglione	spezzato	cupola	terrazza	altro
			X	X			

Finitura facciate	facciavista	ariccio di calce	Intonaco civile	Altro (specificare)
			X	

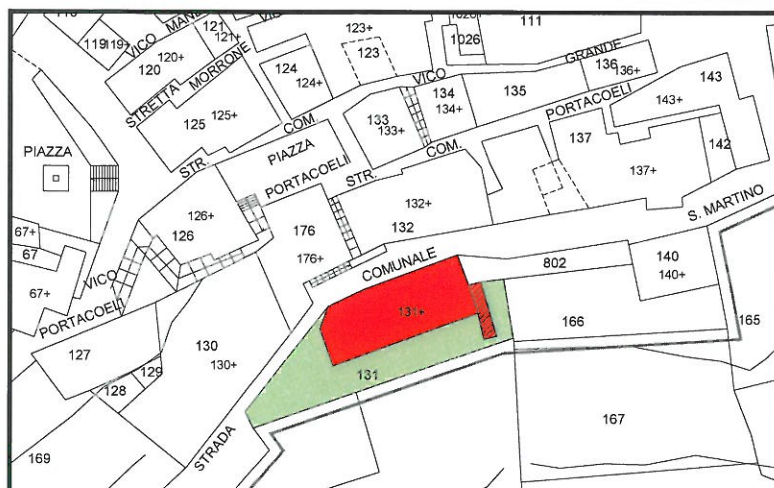
N° livelli	1	2	3	4	5	6	7
			X				

Destinazione d'uso catastale	1, 2, 3		
	A/2		

Stato del degrado materico e/o strutturale	0	1	2	3	4
	X				

Stato di alterazione della fisionomia originaria	0	1	2	3	4
	X				

Note	- Annesso giardino adiacente (mappale 166)
-------------	--



Dati catastali	Fg. n.23, mapp. n. 131
Ubicazione	Comparto Castello via S.Martino

Grado di interesse	storico - artistico	caratterizzante	non caratterizzante	altro (specificare)
		X		

Tipologia edilizia	palazzo signorile	palazzetto	casa comune	edificio di culto	altro (specificare)
	X				

Proprietà	pubblico - comunale	pubblico - altro ente (specificare)	Istituto religioso	privato
				X

Caratteri costruttivi	muratura in pietra	muratura in blocchi	c.a.	altro (specificare)
	X			

Tipologia copertura	una falda	capanna	padiglione	spezzato	cupola	terrazza	altro
			X				

Finitura facciate	facciavista	arriccio di calce	Intonaco civile	Altro (specificare)
			X	

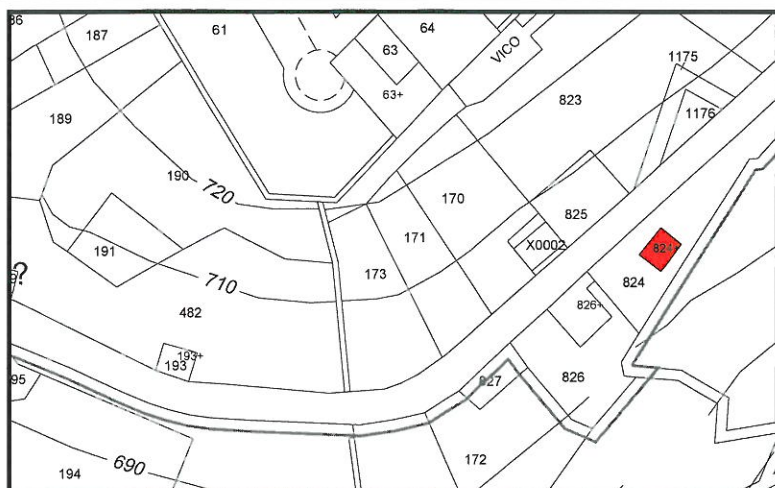
N° livelli	1	2	3	4	5	6	7
				X			

Destinazione d'uso catastale	1 - 4		
	A/2		

Stato del degrado materico e/o strutturale	0	1	2	3	4
		X			

Stato di alterazione della fisionomia originaria	0	1	2	3	4
		X			

Note	<p>- La porzione di fabbricato campita è su 2 livelli con struttura in blocchi di cls e copertura a capanna, aperta sui lati e adibita a deposito.</p> <p>- Annesso giardino interno (mappale 131).</p>
-------------	---



Dati catastali	Fg. n.23, mapp. n. 824
Ubicazione	Comparto Castello via S.Martino

Grado di interesse	storico - artistico	caratterizzante	non caratterizzante	altro (specificare)
			X	

Tipologia edilizia	palazzo signorile	palazzetto	casa comune	edificio di culto	altro (specificare)
					X (acquedotto)

Proprietà	pubblico - comunale	pubblico - altro ente (specificare)	Istituto religioso	privato
	X			

Caratteri costruttivi	muratura in pietra	muratura in blocchi	c.a.	altro (specificare)
		X		

Tipologia copertura	una falda	capanna	padiglione	spezzato	cupola	terrazza	altro
	X						

Finitura facciate	facciavista	arriccio di calce	Intonaco civile	Altro (specificare)
	X			

N° livelli	1	2	3	4	5	6	7
	X						

Destinazione d'uso catastale	---			

Stato del degrado materico e/o strutturale	0	1	2	3	4
	X				

Stato di alterazione della fisionomia originaria	0	1	2	3	4
	X				

Note	- Non riportati in scheda i dati relativi alla destinazione d'uso catastale dell'immobile.
-------------	--



Da via S.Martino

Dati catastali	Fg. n.23, mapp. n. 826
Ubicazione	Comparto Castello Via S. Martino

Grado di interesse	storico - artistico	caratterizzante	non caratterizzante	altro (specificare)
			X	

Tipologia edilizia	palazzo signorile	palazzetto	casa comune	edificio di culto	altro (specificare)
			X		

Proprietà	pubblico - comunale	pubblico - altro ente (specificare)	Istituto religioso	privato
				X

Caratteri costruttivi	muratura in pietra	muratura in blocchi	c.a.	altro (specificare)
			X	

Tipologia copertura	una falda	capanna	padiglione	spezzato	cupola	terrazza	altro
		X					

Finitura facciate	facciavista	arriccio di calce	Intonaco civile	Altro (specificare)
			X	

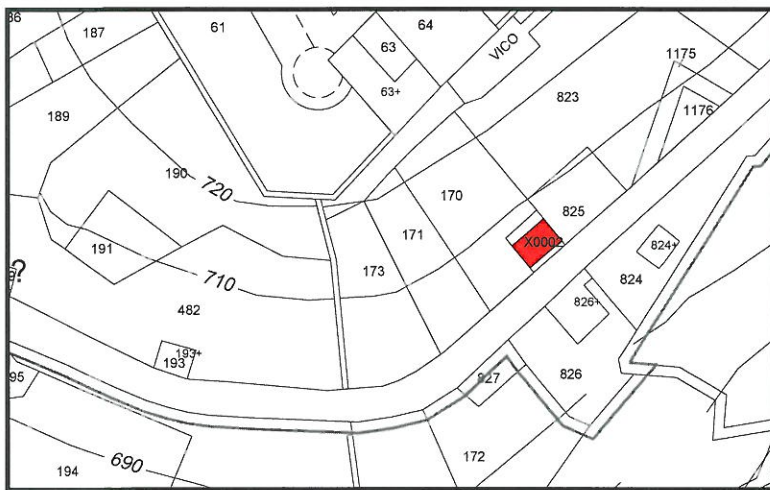
N° livelli	1	2	3	4	5	6	7
			X				

Destinazione d'uso catastale	1, 2		
	A/7		

Stato del degrado materico e/o strutturale	0	1	2	3	4
	X				

Stato di alterazione della fisionomia originaria	0	1	2	3	4
	X				

Note	- In PRG previsto come verde agricolo. - Annesso orto urbano (mappale 826).
-------------	--



Dati catastali	Fg. n.23, mapp. n. X0002
Ubicazione	Comparto Castello Via S.Martino

Grado di interesse	storico - artistico	caratterizzante	non caratterizzante	altro (specificare)
		X		

Tipologia edilizia	palazzo signorile	palazzetto	casa comune	edificio di culto	altro (specificare)
		X			

Proprietà	pubblico - comunale	pubblico - altro ente (specificare)	Istituto religioso	privato
				X

Caratteri costruttivi	muratura in pietra	muratura in blocchi	c.a.	altro (specificare)
	X			

Tipologia copertura	una falda	capanna	padiglione	spezzato	cupola	terrazza	altro
		X					

Finitura facciate	facciavista	arriccio di calce	Intonaco civile	Altro (specificare)
			X	

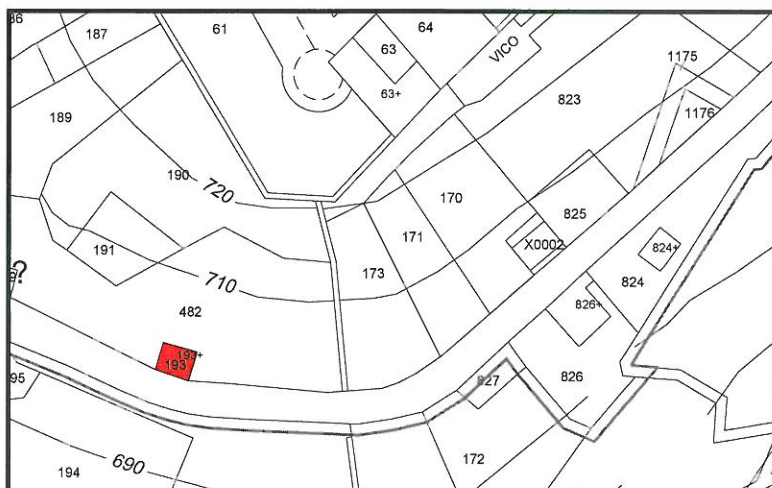
N° livelli	1	2	3	4	5	6	7
		X					

Destinazione d'uso catastale	---			

Stato del degrado materico e/o strutturale	0	1	2	3	4
			X		

Stato di alterazione della fisionomia originaria	0	1	2	3	4
	X				

Note	- Non indicati in scheda alcuni dati relativi alla destinazione d'uso catastale. - In PRG previsto come verde agricolo.
-------------	--



Da via S.Martino

Dati catastali	Fg. n.23, mapp. n. 193
Ubicazione	Comparto Castello via S.Martino

Grado di interesse	storico - artistico	caratterizzante	non caratterizzante	altro (specificare)

Tipologia edilizia	palazzo signorile	palazzetto	casa comune	edificio di culto	altro (specificare)

Proprietà	pubblico - comunale	pubblico - altro ente (specificare)	Istituto religioso	privato

Caratteri costruttivi	muratura in pietra	muratura in blocchi	c.a.	altro (specificare)

Tipologia copertura	una falda	capanna	padiglione	spezzato	cupola	terrazza	altro

Finitura facciate	facciavista	arriccio di calce	Intonaco civile	Altro (specificare)

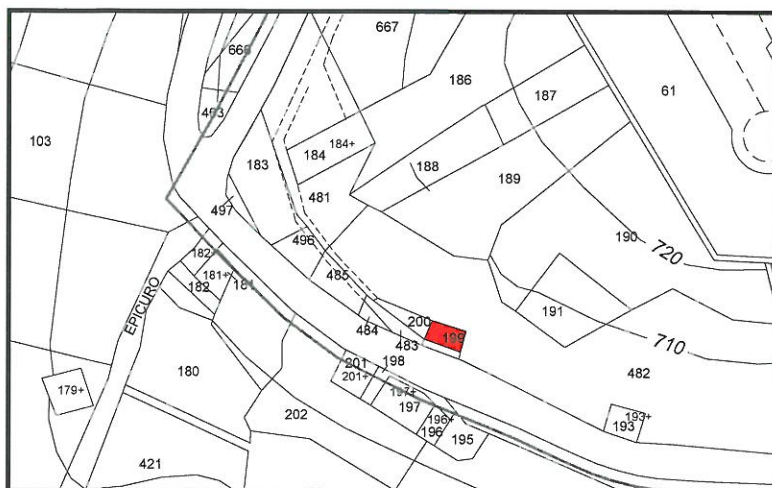
N° livelli	1	2	3	4	5	6	7

Destinazione d'uso catastale	---

Stato del degrado materico e/o strutturale	0	1	2	3	4

Stato di alterazione della fisionomia originaria	0	1	2	3	4

Note	- Non indicati in scheda alcuni dati relativi alla destinazione d'uso catastale.
	- Il fabbricato si presenta allo stato di rudere: ne resta il fronte su strada a piano terra con il varco d'ingresso tamponato con muratura in pietra facciavista. Presenza all'interno di un terrapieno per un'altezza di un livello.



Da via S.Martino

Dati catastali	Fg. n.23, mapp. n. 199
Ubicazione	Comparto Castello via S.Martino

Grado di interesse	storico - artistico	caratterizzante	non caratterizzante	altro (specificare)
		X		

Tipologia edilizia	palazzo signorile	palazzetto	casa comune	edificio di culto	altro (specificare)
			X		

Proprietà	pubblico - comunale	pubblico - altro ente (specificare)	Istituto religioso	privato
				X

Caratteri costruttivi	muratura in pietra	muratura in blocchi	c.a.	altro (specificare)
	X			

Tipologia copertura	una falda	capanna	padiglione	spezzato	cupola	terrazza	altro
	X						

Finitura facciate	facciavista	arriccio di calce	Intonaco civile	Altro (specificare)
		X		

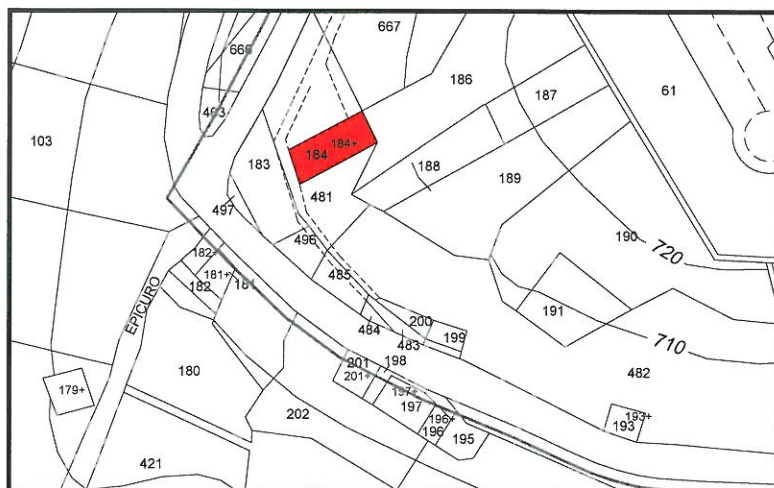
N° livelli	1	2	3	4	5	6	7
		X					

Destinazione d'uso catastale	---

Stato del degrado materico e/o strutturale	0	1	2	3	4
				X	

Stato di alterazione della fisionomia originaria	0	1	2	3	4
		X			

Note	- Non indicati in scheda alcuni dati relativi alla destinazione d'uso catastale.
	- In PRG previsto come verde agricolo.



Da via S.Martino

Dati catastali	Fg. n.23, mapp. n. 184
Ubicazione	Comparto Castello Via S.Martino

Grado di interesse	storico - artistico	caratterizzante	non caratterizzante	altro (specificare)
			X	

Tipologia edilizia	palazzo signorile	palazzetto	casa comune	edificio di culto	altro (specificare)
			X		

Proprietà	pubblico - comunale	pubblico - altro ente (specificare)	Istituto religioso	privato
				X

Caratteri costruttivi	muratura in pietra	muratura in blocchi	c.a.	altro (specificare)
		X		

Tipologia copertura	una falda	capanna	padiglione	spezzato	cupola	terrazza	altro
		X					

Finitura facciate	facciavista	arriccio di calce	Intonaco civile	Altro (specificare)
			X	

N° livelli	1	2	3	4	5	6	7
		X					

Destinazione d'uso catastale	---			

Stato del degrado materico e/o strutturale	0	1	2	3	4
		X			

Stato di alterazione della fisionomia originaria	0	1	2	3	4
			X		

Note	- Non indicati in scheda alcuni dati relativi alla destinazione d'uso catastale.
-------------	--