



Città di Alvito
Provincia di Frosinone



**PIANO COMUNALE DI
PROTEZIONE CIVILE**

Delibera di Consiglio Comunale N° 45 del 30/11/2016



1 - INQUADRAMENTO TERRITORIALE

Project Manager
Caterina Calcagni - Geologo

Project Senior
Achille Sasso - Ingegnere
Antonio Vernile - Geologo
Mirko Lancia - Geometra

Collaboratori
Mauro Vallerotonda - Ingegnere
Serena Caldarilli - Architetto
Crescenzo Del Sesto - Tec. di costr.
Angela Sasso - consulente cartografia






Revisione Maggio 2017

LEGENDA

Aree di Emergenza e Edifici Strategici

-  AA - Area di attesa
-  AR - Strutture accoglienza
-  AR - Tendopoli
-  ES - Edifici Strategici ai fini della protezione civile
-  ER - Edifici Rilevanti ai fini della protezione civile
-  COC 
-  Eliporto

Servizi a rete e Infrastrutture

-  SR12 - Metanodotto
-  V3
-  V4
-  V5
-  limiti amministrativi

